

# الإحصاءات البيئية للعراق

## المؤشرات الصحية لسنة 2018



2019

قسم إحصاءات البيئة

# الإحصاءات البيئية للعراق

## المؤشرات الصحية

### لسنة 2018





حقوق التصميم والطباعة محفوظة لدى مديرية  
المطبعة الجهاز المركزي للإحصاء 2019

[printing.press@mop.gov.iq](mailto:printing.press@mop.gov.iq)

موقع الجهاز المركزي للإحصاء / العراق

[www.cosit.gov.iq](http://www.cosit.gov.iq)

# كلمة شكر ...

يتقدم الجهاز المركزي للإحصاء

بالشكر والعرفان إلى

كل الجهود المبذولة من قبل المساهمين في الجهات المعنية

لتعاونهم الفعال بتزويدنا بالمعلومات الدقيقة في إصدار

التقرير، لاسيما وزارتي الصحة والبيئة والثقافة، فضلاً

عن الدوائر الفنية في الجهاز المركزي للإحصاء.





## لجنة الاحصاءات البيئية

د. ضياء عواد كاظم - رئيس الجهاز المركزي للإحصاء

السيد قصي عبد الفتاح رؤوف - المدير العام للشؤون الفنية

السيد فخري حميد جابر - المدير العام للشؤون الإدارية والمالية

د. غفران ذياب عبد الحسين - وزارة الموارد المائية - قسم السياسات البيئية

الست أمينة عزيز هذال - وزارة الموارد المائية - الهيئة العامة للمساحة

السيد نشوان محمد خضير - وزارة النفط - دائرة الدراسات والتخطيط والمتابعة - قسم الصحة والسلامة والبيئة

الست جلنار عبد الصاحب - أمانة بغداد - دائرة ماء بغداد

الست سحر عبد الرزاق حمد - أمانة بغداد - دائرة المخلفات الصلبة والبيئة

الست كمييلة ناصر سعدون - أمانة بغداد - دائرة مجاري بغداد

الست فائق جاسم حمودي - وزارة الإعمار والإسكان والبلديات والاشغال العامة - المديرية العامة للماء

الست تغريد صادق علي - وزارة الإعمار والإسكان والبلديات والاشغال العامة - المديرية العامة للماء

الست عدوية جمعة كاظم - وزارة الإعمار والإسكان والبلديات والاشغال العامة - المديرية العامة للمجاري

السيد أسامة لطيف محمد - وزارة الإعمار والإسكان والبلديات والاشغال العامة - مديرية البلديات العامة

د. أرجوان مروان شعبان - وزارة الصحة والبيئة - القطاع الصحي - دائرة التخطيط وتنمية الموارد - قسم الإحصاء

### الصحي والحياتي

الست شروق سعد قاسم - وزارة الصحة والبيئة - القطاع البيئي - الدائرة الفنية - قسم التخطيط والمتابعة

الست سامية ناصر حسين - وزارة الصحة والبيئة - القطاع البيئي - دائرة التخطيط والمتابعة - قسم التخطيط

### والإحصاء

السيد علي نعمة سلمان - وزارة الصحة والبيئة - القطاع البيئي - الدائرة الفنية - قسم الأهوار والإدارة المستدامة

### لتنظيم البيئة الطبيعية

الست رشا ماجد موسى - وزارة الصحة والبيئة - القطاع البيئي - الدائرة الفنية - قسم الأهوار والإدارة المستدامة

### لتنظيم البيئة الطبيعية

## تابع / لجنة الاحصاءات البيئية

- السيد حسين مهلان عمار - وزارة الصناعة والمعادن - دائرة التطوير والتنظيم الصناعي - قسم البيئة
- الست هبة محمد اموري - وزارة الصناعة والمعادن - دائرة التطوير والتنظيم الصناعي - قسم البيئة
- السيد علي عبد الوهاب علي - وزارة الزراعة - دائرة التخطيط والمتابعة - قسم الإحصاء
- الست نيرة ناجي عبد الرزاق - وزارة النقل - الهيئة العامة للأنواء الجوية والرصد الزلزالي
- الست ازهار عباس حسن - وزارة العلوم والتكنولوجيا - مركز بحوث التحسس النائي
- السيد حاتم رجب حبيب - وزارة الكهرباء - مركز المعلوماتية والنظم
- د . ابتهاج خاجيك تكلان - وزارة الثقافة - هيئة السياحة - قسم التخطيط والمتابعة والدراسات
- السيد سامي علي أبو كطيف - الجهاز المركزي للإحصاء
- الست لبيب جليل عبود - الجهاز المركزي للإحصاء
- الست ندى هادي زاير - الجهاز المركزي للإحصاء
- الست شيما فريد لازم - الجهاز المركزي للإحصاء
- الست شيما عدنان عبد العزيز - الجهاز المركزي للإحصاء
- الست سعاد حسن فاضل - الجهاز المركزي للإحصاء
- الست هديل نعمان عزيز - الجهاز المركزي للإحصاء
- الست مها عايد احمد - الجهاز المركزي للإحصاء
- السيد سيف فوزي عباس - الجهاز المركزي للإحصاء
- الست داليا صبري عبد الكريم - الجهاز المركزي للإحصاء
- الست ذكرى عبد الكريم هادي - الجهاز المركزي للإحصاء
- السيد عباس فاضل عباس - الجهاز المركزي للإحصاء

## محتويات الموضوعات والتحليل

رقم الصفحة	الموضوع
1	1. تمهيد
1	1.1 المقدمة
1	2.1 أهداف قسم إحصاءات البيئة
2	3.1 مصادر البيانات الإحصائية البيئية
2	4.1 منهجية ومراحل الإعداد وجمع البيانات
3	5.1 المؤشرات الصحية
4	2. المفاهيم والمصطلحات
8	3. أهم المؤشرات الصحية لسنة 2018
11	4. تحليل المؤشرات الصحية



## محتويات الجداول

رقم الصفحة	الموضوع
19	جدول 1: عدد المؤسسات الصحية في العراق حسب النوع والمحافظة لسنة 2018
22	جدول 2: خلاصة عدد حالات الإصابة بالأمراض الإنتقالية المسجلة حسب نوع المرض والمحافظة لسنة 2018
26	جدول 3: عدد حالات الإصابة بالأمراض الإنتقالية المسجلة حسب نوع المرض والجنس والمحافظة لسنة 2018
35	جدول 4: عدد حالات الإصابات بمرض التهاب الكبد الفيروسي حسب النوع والجنس والمحافظة لسنة 2018
36	جدول 5: عدد الوفيات لمرض التهاب الكبد الفيروسي حسب النوع والجنس والمحافظة لسنة 2018
37	جدول 6: عدد حالات الإصابات بالإسهال للمرضى المراجعين والراقدين ووفيات الإسهال للفئة العمرية (أقل من 5 سنوات) حسب المحافظة لسنة 2018
38	جدول 7: عدد الوفيات الخام الكلية ومعدل الوفيات لكل (1000) نسمة من السكان حسب الجنس والمحافظة لسنة 2018
39	جدول 8: العدد الكلي لوفيات الأطفال حديثي الولادة بعمر (0 - 28) يوم ومعدل الوفيات لكل (1000) ولادة حيّة حسب الجنس والمحافظة لسنة 2018
40	جدول 9: عدد وفيات الأطفال للفئة العمرية (أقل من 5 سنوات) ومعدل الوفيات لكل (1000) ولادة حيّة حسب الجنس والمحافظة لسنة 2018
41	جدول 10: عدد وفيات الأطفال للفئة العمرية (أقل من سنة) الطفل الرضيع ومعدل الوفيات لكل (1000) ولادة حيّة حسب الجنس والمحافظة لسنة 2018
42	جدول 11: عدد وفيات الأطفال للفئة العمرية (1 - أقل من 5 سنوات) ومعدل الوفيات لكل (1000) ولادة حيّة حسب الجنس والمحافظة لسنة 2018
43	جدول 12: عدد حالات إصابات ووفيات العوز المناعي (الإيدز) ومعدل الإصابات والوفيات لكل (10000) نسمة من السكان حسب الجنس والمحافظة لسنة 2018
44	جدول 13: عدد إصابات التسمم الغذائي حسب الجنس والمحافظة لسنة 2018
45	جدول 14: عدد حالات الإصابات والوفيات بمرض التدرن ومعدل الإصابة لكل (100) ألف نسمة من السكان حسب الجنس والمحافظة لسنة 2018
46	جدول 15: عدد المستشفيات الحكومية حسب المحافظة والمعدل لكل (100) ألف نسمة من السكان لسنة 2018
47	جدول 16: عدد الأطباء حسب المحافظة والمعدل لكل (10000) نسمة من السكان لسنة 2018
48	جدول 17: الأسباب العشرة الأولى للوفيات في العراق لسنة 2018

## محتويات الجداول

رقم الصفحة	الموضوع
49	جدول 18 : الأسباب العشرة الأولى لوفيات الذكور في العراق لسنة 2018
50	جدول 19 : الأسباب العشرة الأولى لوفيات الإناث في العراق لسنة 2018
51	جدول 20 : العدد الكلي لحالات الإصابة بالأورام السرطانية وللمواقع العشرة الأولى الأكثر إنتشاراً ونسبها المئوية ونسبة الإصابة لكل (100) ألف نسمة من السكان على مستوى العراق لسنة 2015
51	جدول 21 : عدد الوفيات الكلي بالأورام السرطانية وللمواقع العشرة الأولى الأكثر إنتشاراً ونسبها المئوية ونسبة الوفيات لكل (100) ألف نسمة من السكان على مستوى العراق لسنة 2015
52	جدول 22 : العدد الكلي لحالات الإصابة بالأورام السرطانية وللمواقع العشرة الأولى الأكثر إنتشاراً ونسبها المئوية ونسبة الإصابة للذكور لكل (100) ألف نسمة من السكان الذكور لسنة 2015
52	جدول 23 : عدد الوفيات الكلي بالأورام السرطانية وللمواقع العشرة الأولى الأكثر إنتشاراً ونسبها المئوية ونسبة الوفيات للذكور لكل (100) ألف نسمة من السكان الذكور لسنة 2015
53	جدول 24 : العدد الكلي لحالات الإصابة بالأورام السرطانية وللمواقع العشرة الأولى الأكثر إنتشاراً ونسبها المئوية ونسبة الإصابة للإناث لكل (100) ألف نسمة من السكان الإناث لسنة 2015
53	جدول 25 : عدد الوفيات الكلي بالأورام السرطانية وللمواقع العشرة الأولى الأكثر إنتشاراً ونسبها المئوية ونسبة الوفيات للإناث لكل (100) ألف نسمة من السكان الإناث لسنة 2015
54	جدول 26 : العدد الكلي لحالات الإصابة بالأورام السرطانية ونسبها المئوية ومعدل الإصابة لكل (100) ألف نسمة من السكان حسب الجنس والمحافظة لسنة 2015
55	جدول 27 : عدد الوفيات الكلي بالأورام السرطانية ونسبها المئوية ومعدل الإصابة لكل (100) ألف نسمة من السكان حسب الجنس والمحافظة لسنة 2015
56	جدول 28 : العدد الكلي لحالات الإصابة بالأورام السرطانية وللمواقع العشرة الأولى الأكثر إنتشاراً ونسبها المئوية ونسبة الإصابة لكل (100) ألف نسمة من السكان حسب المحافظة لسنة 2015
65	جدول 29 : العدد الكلي لحالات الإصابة بالأورام السرطانية وللمواقع العشرة الأولى الأكثر إنتشاراً ونسبها المئوية للأطفال للفئة العمرية (0 - 14) سنة حسب الجنس على مستوى العراق لسنة 2015
66	جدول 30 : العدد الكلي لحالات الإصابة بالأورام السرطانية وللمواقع العشرة الأولى الأكثر إنتشاراً ونسبها المئوية للأطفال للفئة العمرية (0 - 14) سنة حسب العمر والجنس والمحافظة لسنة 2015
67	جدول 31 : العدد الكلي لحالات الإصابة بالأورام السرطانية وللمواقع العشرة الأولى الأكثر إنتشاراً ونسبها المئوية ونسبة الإصابة لكل (100) ألف نسمة من السكان على مستوى العراق لسنة 2016

## محتويات الجداول

رقم الصفحة	الموضوع
67	جدول 32 : عدد الوفيات الكلّي بالأورام السرطانية وللمواقع العشرة الأولى الأكثر إنتشاراً ونسبها المئوية ونسبة الوفيات لكل (100) ألف نسمة من السكان على مستوى العراق لسنة 2016
68	جدول 33 : العدد الكلّي لحالات الإصابة بالأورام السرطانية وللمواقع العشرة الأولى الأكثر إنتشاراً ونسبها المئوية ونسبة الإصابة للذكور لكل (100) ألف نسمة من السكان الذكور لسنة 2016
68	جدول 34 : عدد الوفيات الكلّي بالأورام السرطانية وللمواقع العشرة الأولى الأكثر إنتشاراً ونسبها المئوية ونسبة الوفيات للذكور لكل (100) ألف نسمة من السكان الذكور لسنة 2016
69	جدول 35 : العدد الكلّي لحالات الإصابة بالأورام السرطانية وللمواقع العشرة الأولى الأكثر إنتشاراً ونسبها المئوية ونسبة الإصابة للإناث لكل (100) ألف نسمة من السكان الإناث لسنة 2016
69	جدول 36 : عدد الوفيات الكلّي بالأورام السرطانية وللمواقع العشرة الأولى الأكثر إنتشاراً ونسبها المئوية ونسبة الوفيات للإناث لكل (100) ألف نسمة من السكان الإناث لسنة 2016
70	جدول 37 : العدد الكلّي لحالات الإصابة بالأورام السرطانية ونسبها المئوية ومعدل الإصابة لكل (100) ألف نسمة من السكان حسب الجنس والمحافظة لسنة 2016
71	جدول 38 : عدد الوفيات الكلّي بالأورام السرطانية ونسبها المئوية ومعدل الإصابة لكل (100) ألف نسمة من السكان حسب الجنس والمحافظة لسنة 2016
72	جدول 39 : العدد الكلّي لحالات الإصابة بالأورام السرطانية وللمواقع العشرة الأولى الأكثر إنتشاراً ونسبها المئوية ونسبة الإصابة لكل (100) ألف نسمة من السكان حسب الجنس والمحافظة لسنة 2016
90	جدول 40 : العدد الكلّي لحالات الإصابة بالأورام السرطانية وللمواقع العشرة الأولى الأكثر إنتشاراً ونسبها المئوية للأطفال للفئة العمرية (0 - 14) سنة حسب الجنس على مستوى العراق لسنة 2016
91	جدول 41 : العدد الكلّي لحالات الإصابة بالأورام السرطانية وللمواقع العشرة الأولى الأكثر إنتشاراً ونسبها المئوية للأطفال للفئة العمرية (0 - 14) سنة حسب العمر والجنس والمحافظة لسنة 2016
92	جدول 42 : العدد الكلّي لحالات الإصابة بالأورام السرطانية ومعدل التغير السنوي حسب المحافظة للسنوات (2011 - 2016)
93	جدول 43 : المؤشرات الديموغرافية لسنة 2018



## محتويات الأشكال البيانية

رقم الصفحة	الموضوع
11	شكل 1 : عدد حالات الإصابة بمرض التهاب الكبد الفيروسي حسب النوع لسنة 2018
12	شكل 2 : عدد حالات الوفيات الخام الكلية حسب المحافظة لسنة 2018
12	شكل 3 : عدد حالات وفيات الأطفال للفئة العمرية (أقل من 5 سنوات) حسب المحافظة لسنة 2018
13	شكل 4 : عدد إصابات ووفيات مرض العوز المناعي (الإيدز) لسنة 2018
13	شكل 5 : عدد حالات الإصابات بمرض التدرن حسب المحافظة لسنة 2018
14	شكل 6 : العدد الكلي لحالات الإصابات والوفيات بالأورام السرطانية حسب الجنس على مستوى العراق لسنة 2015
15	شكل 7: العدد الكلي لحالات الإصابة بالأورام السرطانية حسب المحافظة لسنة 2015
15	شكل 8 : العدد الكلي لحالات الوفيات بالأورام السرطانية حسب المحافظة لسنة 2015
16	شكل 9 : العدد الكلي لحالات الإصابات والوفيات بالأورام السرطانية حسب الجنس على مستوى العراق لسنة 2016
17	شكل 10 : العدد الكلي لحالات الإصابة بالأورام السرطانية حسب المحافظة لسنة 2016
17	شكل 11 : العدد الكلي لحالات الوفيات بالأورام السرطانية حسب المحافظة لسنة 2016
18	شكل 12 : عدد حالات الإصابة بالأمراض السرطانية للسنوات (2011 - 2016)



## 1 . تمهيد

### 1.1 المقدمة

**تُعرف البيئة:** بأنها إجمالي الظروف الخارجية التي تؤثر في حياة الكائن الحي ونموه وبقائه، ومن المعروف إن البيئة الطبيعية تعتمد على ثلاثة عناصر رئيسة هي الهواء والماء والأرض وتعتبر من أساسيات الحياة ويتميز النظام البيئي بالتوازن بين عناصره ويمكن للنظام البيئي أن يحافظ على هذا التوازن ولكن ضمن حدود معينة قابلة للتأثر.

أدى تسارع التطور في مختلف مجالات الحياة واستخدام المكننة وصناعة المواد الكيماوية والمواد المشعة وكذلك الزيادة في استخدام مصادر توليد الطاقة والاستنزاف الجائر للموارد الطبيعية وحدوث الكوارث نتيجة النشاط الإنساني إلى حدوث خلل في التوازن البيئي مما نتج عنه ظهور العديد من المشاكل البيئية.

لقد أولى العراق لهذا الجانب أهمية واضحة وذلك من خلال تشكيل مجلس حماية وتحسين البيئة في وزارة الصحة سابقاً والذي كان يقوم برصد ومتابعة الجهات التي تساهم في التدهور البيئي وإتخاذ الإجراءات اللازمة بحققها بموجب القوانين الصادرة ومن ثم تشكيل وزارة البيئة عام 2003.

وفي عام 2004 تم تشكيل قسم في الجهاز المركزي للإحصاء سُمي باسم قسم إحصاءات البيئة، يقوم هذا القسم بمهامه وجمع بياناته وإحصائياته عن طريق لجنة تضم في عضويتها منتسبي القسم والوزارات ذات العلاقة بالجوانب البيئية وبدأ العمل بإعداد وإصدار الإحصاءات البيئية منذ عام 2004 حيث يصدر تقريراً بيئياً وتُنفذ مسوحات بيئية سنوياً.

### 1.2 أهداف قسم إحصاءات البيئة

يسعى قسم إحصاءات البيئة لتحقيق الأهداف الآتية:

1. توفير بيانات إحصائية عن مختلف عناصر البيئة.
2. توفير بيانات عن ملوثات البيئة حسب أنواعها ومصادرها.
3. إنشاء قاعدة بيانات بيئية.



## 3.1 مصادر البيانات الإحصائية البيئية

### أ. المؤسسات الرسمية:

تُجمع البيانات من مختلف الوزارات والمؤسسات الحكومية كل حسب اختصاصه عن طريق أعضاء لجنة الإحصاءات البيئية ومن هذه الوزارات والمؤسسات:

1. وزارة الصحة والبيئة/ دائرة التخطيط وتنمية الموارد/ مجلس السرطان

2. وزارة الثقافة / هيئة السياحة

### ب. مديريات الجهاز المركزي للإحصاء :

تُجمع البيانات من بعض المديريات الإحصائية العاملة في الجهاز المركزي للإحصاء منها مديرية إحصاءات السكان والقوى العاملة.

## 4.1 منهجية ومراحل الإعداد وجمع البيانات

1. تم تشكيل لجنة الإحصاءات البيئية في سنة 2004 برئاسة السيد رئيس الجهاز المركزي للإحصاء وعضوية ممثلين من الوزارات والجهات ذات العلاقة (الموارد المائية، النفط، الصحة والبيئة، الصناعة والمعادن، الزراعة، النقل، الإعمار والإسكان والبلديات والأشغال العامة، الكهرباء، الثقافة، العلوم والتكنولوجيا وأمانة بغداد) ومن منتسبي إحصاءات البيئة.

2. تحديد المؤشرات والبيانات المطلوبة ويتم إرسالها إلى أعضاء لجنة الإحصاءات البيئية المذكورة أعلاه الخاصة بالمؤشرات الصحية لغرض توفيرها من دوائهم حسب اختصاصه وحسب الخطة الخاصة بعمل إحصاءات البيئة السنوية.

3. تدقيق وتبويب البيانات الواردة من أعضاء اللجنة ومقارنتها ببيانات الأعوام السابقة وتحليل البيانات وإضافة الرسوم البيانية.

4. إرسال التقرير إلى لجنتي التنسيق والتدقيق المشكّلة في الجهاز المركزي للإحصاء.

5. إرسال التقرير إلى المطبعة ليتم إعداده بصيغته النهائية وطبع عدد من التقارير للتوزيع إلى الجهات المختصة.

6. نشر البيانات على الموقع الرسمي للجهاز المركزي للإحصاء.

## 5.1 المؤشرات الصحية

تعتبر الصحة عاملاً من عوامل التنمية والإنتاج الاقتصادي لدورها في الحفاظ على القدرات البدنية والعقلية للمواطن وأهمية دور الإنسان كمنصر رئيس في قطاع الإنتاج.

ضم هذا القطاع مؤشرات حول أعداد وأنواع المؤسسات الصحية، الأمراض الانتقالية، إصابات ووفيات التدرن والتهاب الكبد الفيروسي وعدد المراجعين والراقدين والوفيات بسبب الإسهال والأسباب العشرة الأولى للوفيات في العراق.

كما تطرّق هذا القطاع إلى أبرز الجداول التي تخص عدد الوفيات للأطفال (أقل من خمس سنوات) ومعدل الوفيات لكل (1000) ولادة حيّة، عدد الإصابات والوفيات لمرض العوز المناعي (الإيدز) .

كذلك عدد الإصابات والوفيات الكلّي والمواقع العشرة الأولى الأكثر إنتشاراً للأورام السرطانية حيث تشكل هذه الأمراض خطراً كبيراً ويجب إتخاذ كافة الإجراءات للوقاية منها إذ يبقى الجانب الوقائي في طليعة التوجهات الإستراتيجية لمكافحة الأمراض والمنهج الصحيح للعناية بصحة الفرد والمجتمع.

ويحتوي التقرير على جداول تخص معدل مستشفى حكومي لكل (100) ألف نسمة من السكان وعدد الأطباء والمعدل لكل (10000) نسمة من السكان.

وبما أن السكان هم المحرك الرئيس لجميع عمليات التنمية، وهم الأداة الرئيسة في حماية أي ممارسة رامية إلى حماية البيئة فقد تناول هذا الفصل بعض الخصائص السكانية أو الديموغرافية مثل مجموع السكان والكثافة السكانية ونسبتهم في الحضر والريف ومعدل النمو السكاني وأعداد الزوار الوافدين إلى العراق.

## 2 . المفاهيم والمصطلحات

### المؤشرات الصحية

**المؤسسات الصحية:** هي مجموعة مباني شُيِّدت لتقديم الرعاية الطبية والمعالجة للسكان بصورة عامة.

**المستشفيات الحكومية:** هي مؤسسات صحية حكومية تقدّم خدمات طبية مناسبة طيلة مدة مراجعة أو رقاد المريض في

المستشفى أما للتشخيص أو العلاج أو التأهيل من الذين يعانون من مرض أو إيداء أو حمل مقابل ثمن رمزي.

**المستشفيات الأهلية:** هي مؤسسات صحية (غير حكومية) تقدم خدمات طبية مناسبة مقابل ثمن لمدة محددة طيلة مدة

مراجعة أو رقاد المريض في المستشفى إما للتشخيص أو العلاج أو التأهيل من الذين يعانون من مرض أو إيداء أو حمل .

**العيادات الشعبية:** هي مؤسسة صحية تدار من قبل ملاك طبي يقدمون خدمات صحية للمرضى المصابين بالإمراض

المزمنة والإمراض الأخرى بعد الدوام الرسمي مقابل ثمن مدعوم من قبل وزارة الصحة.

**مركز صحي متخصص بالأسنان:** هو مركز متخصص بأمراض الأسنان ويدار من قبل أطباء اختصاص بأمراض

الأسنان ويقدم خدمات علاج الأسنان لجميع الفئات العمرية .

**مركز متخصص بأمراض الصدرية:** هي مراكز متخصصة بأمراض الصدرية تقدم خدمات صحية للأشخاص

المصابين بأمراض التدرن فقط من قبل أطباء اختصاص بأمراض التدرن .

**مركز صحي تخصصي بأمراض الحساسية والربو:** هي المؤسسة الصحية التي تستقبل المرضى كحالات الربو

القصي والحساسية لكافة الفئات العمرية.

**مراكز صحية تخصصية أخرى:** هي مراكز متخصصة تشمل مثلاً (أمراض الغدد الصم، السكري، مراكز الفحص

المبكر عن الأمراض السرطانية،....الخ) تقدم خدمات صحية للأشخاص المصابين بهذه الأمراض ويدار من قبل أطباء

اختصاص.

**مركز صحي تدريبي:** هو مركز صحي رئيس يدار من قبل مجموعة أطباء وملاكات صحية يقدم خدمات تدريبية

للكوادر الطبية والصحية التابعة إلى وزارة الصحة إضافة إلى خدمات الرعاية الصحية الأولية لجميع المواطنين .

**مركز صحي طب الأسرة:** هو مركز صحي رئيس يقدم خدمات صحية أولية على مستوى الأسرة عن طريق فتح فايل

خاص لكل أسرة ويدار من قبل طبيب أو مجموعة أطباء .

**المركز الصحي الرئيسي:** هو المركز الصحي الذي يدار من قبل طبيب أو مجموعة من الأطباء ويقدم خدمات صحية متكاملة لجميع الفئات العمرية في المجتمع .

**المركز الصحي الفرعي:** هو المركز الصحي الذي يدار من قبل ملاكات صحية وسطية من خريجي الكليات والمعاهد الصحية أو دورات تدريبية صحية استثنائية وتقدم خدمات صحية غير متكاملة لجميع الفئات العمرية .

**عيادات التأمين الصحي:** هي مراكز تدار من قبل أطباء التدرج الطبي أو ممارسين وتقدم خدمات طبية وصحية لجميع الفئات العمرية بعد الدوام الرسمي ويضمن رمزي .

**البيوت الصحية:** هي وحدة صحية ثابتة تقدم خدمات صحية مكاملة للخدمات التي تقدمها الرعاية الصحية الأولية وتدار من قبل ذوي المهن الصحية .

**الفرق المتنقلة:** هي وحدة صحية متنقلة توفر مجموعة من الخدمات الصحية الأولية المؤقتة في مواقع محددة حيث تقوم وحدة متنقلة (حافلة - سيارة) بتوفير الموارد اللازمة لهذه الخدمة وتقدم هذه الخدمات إلى الأفراد في المناطق الريفية النائية حيث تكون الخدمات غير متوفرة فيها .

**مختبرات الصحة المركزية:** هي مؤسسة صحية تقوم بإجراء التحاليل الضرورية للمرضى وخصوصاً تحاليل الأمراض الإنتقالية وأخذ كمية من الدم من المرضى لتشخيص كافة الأمراض الحادة مثل أمراض الغدد، ونقص الفيتامينات والفحوص المختبرية الأخرى ويُدار من قبل كوادر متخصصة بالعمل المختبري.

**مراكز تنظيم الأسرة:** وهي وحدة خاصة موجودة في بعض المراكز الصحية في العراق تقوم بتقديم خدمات تنظيم الأسرة مستخدمة وسائل تنظيم الحمل بأنواعها مثل (الحبوب، الأبر، اللولب وغيرها).

**الطب العدلي:** هي المؤسسة الصحية المسؤولة عن حالات الوفيات غير الطبيعية نتيجة (التعرض للحوادث، العنف، شدة خارجية، حوادث المرور، الحروق، السقوط من علو، التسمم، .... الخ) أو وفيات مفاجئة أو حاصلة في ظروف تدعو للشك.

**مصرف الدم:** هو المؤسسة الصحية الذي يجمع فيه الدم من المتبرعين ويُصنّف على أساس الفصيلة ويُحضر لغرض نقله إلى المريض المحتاج.

**الراقدين:** هم المرضى الذين يدخلون المستشفى ويشغلون أحد أسرّتها لأغراض التشخيص والعلاج والعناية الطبية ولدة لا تقل عن (24) ساعة كما وتشمل حالات الولادة حتى وان كانت لساعات قليلة.

**المراجعين:** هم المرضى الذين يراجعون العيادات (الاستشارية، الخارجية، الطوارئ، الشعبية، التأمين الصحي، وعيادات مراكز الرعاية الصحية الأولية والمراكز التخصصية والطب العدلي ومصارف الدم) لأغراض التشخيص والعلاج والعناية الطبية .

**العوز المناعي (الإيدز):** هو من الأمراض الخطيرة ، وكلمة (إيدز) هي مختصر لكلمة انكليزية معناها نقص العوز المناعي المكتسب عند الإنسان ويسببه فيروس نقص المناعة المكتسب (HIV) ، وإن الإصابة بهذا المرض تؤدي إلى الوفاة وينتقل عن طريق نقل الدم والإتصال الجنسي والمعدات الطبية الملوثة خاصة الأبر.

**التهاب الكبد الفيروسي:** هو أحد أهم الأمراض الإنتقالية المسببة للوفيات في كافة دول العالم ومنها العراق بشكل خاص ويعتبر من الأمراض ذات التأثير العالي في المجتمع العراقي وتعتبر أنواعه الخمسة المعروفة (A، B، C، D السرييري ، E) من الأمراض المتوطنة في العراق وبدرجات مختلفة وكما يأتي :

**أ . الأنواع التي تنتقل بواسطة الماء والغذاء الملوث هي:**

■ (A، E): تعتبر من الأنواع ذات التوطن العالي جداً في العراق وينتقل بسبب التلوث البيئي وتلوث الماء والغذاء المجهزين لعموم المواطنين ويسبب سوء الصرف الصحي.

**ب : الأنواع التي تنتقل بواسطة الدم ومشتقاته وسوائل الجسم الأخرى هي :**

■ (B): يعتبر من الأنواع ذات التوطن المتوسط في العراق وينتقل عن طريق الدم ومشتقاته والإتصال الجنسي.

■ (C): يعتبر من الأنواع ذات التوطن الواطئ جداً في العراق وهذا النوع الأكثر خطورة ويسبب مضاعفات أكبر، وتعتمد السيطرة عليه بشكل رئيس على إعطاء دم آمن وبقية الإجراءات الوقائية إذ ليس هناك لقاح لهذا النوع.

■ (D) **السرييري :** يعتبر من الأنواع ذات التوطن الواطئ في العراق وتشكل نسبة الإصابة به من مجموع حاملي التهاب الكبد الفيروسي النوع (B) بمثابة وقاية من نوع (D) لأنه لا يمكن أن يحدث إلا بوجود النوع الأول .

**التدرن:** وهو مرض معدي يُصيب الجهاز التنفسي عادةً وينتشر في أحيان أخرى إلى بقية أعضاء الجسم مثل (العظام، الدماغ وغيرها). ويُعتبر مرض قاتل يسبب الموت إذا لم يتم علاجه بشكل صحيح ومعظم الحالات المصابة بالتدرن تخضع في الوقت الحاضر للعلاج والكشف العلمي مما يحقق نسب علاج عالية جداً.

**الطبيب:** هو الشخص الذي يتخرج من كلية الطب بعد دراسة لمدة (6) سنوات حاصلًا على شهادة (M.B.CH.B) وهي خاصة بالطب الباطني والجراحة العامة والنسائية ويعد تخرج الطالب يعمل لمدة سنتين كمقيم دوري ثم يخضع إلى قانون التدرج الطبي.

**الدكتور:** هو الشخص الذي يحصل على شهادة الدكتوراه في كافة الفروع العلمية أو الأدبية أو الإنسانية ويعتبر الدكتور أكاديمي يعمل في المؤسسات الطبية أو التعليمية أو الأكاديمية.

**الأورام السرطانية:** هو مجموعة من الأمراض التي تتميز خلاياها بالعدائية (Aggressive) وهو النمو والإنقسام من غير حدود، وقدرة هذه الخلايا المنقسمة على غزو (Invasion) أنسجة مجاورة وتدميرها، أو الانتقال إلى أنسجة بعيدة في عملية يطلق عليها اسم النقلة. وهذه القدرات هي صفات الورم الخبيث على عكس الورم الحميد، والذي يتميز بنمو محدد وعدم القدرة على الغزو وليس له القدرة على الانتقال أو النقلة، كما يمكن تطور الورم الحميد إلى سرطان خبيث في بعض الأحيان.

يستطيع السرطان أن يصيب كل المراحل العمرية عند الإنسان حتى الأجنة، ولكن تزيد مخاطر الإصابة به كلما تقدم الإنسان في العمر، ويسبب السرطان الوفاة بنسبة (13%) من جميع حالات الوفاة.

في الأغلب، يعزى تحول الخلايا السليمة إلى خلايا سرطانية لحدوث تغييرات في المادة الجينية (الموروثة) وقد يسبب هذه التغييرات عوامل مسرطنة مثل التدخين، أو الأشعة أو مواد كيميائية أو أمراض معدية (كالإصابة بالفيروسات)، وهناك أيضا عوامل مشجعة لحدوث السرطان مثل حدوث خطأ عشوائي أو طفرة في نسخة الحامض النووي (DNA) عند انقسام الخلية، أو بسبب توريث هذا الخطأ أو الطفرة من الخلية الأم.

## المؤشرات الديموغرافية

**الكثافة السكانية:** هي معدل عدد السكان لكل كيلو متر مربع واحد من الأرض .

**سكان الحضر:** هم السكان الذين يعيشون في المناطق الواقعة ضمن حدود البلديات أو ضمن حدود أمانة بغداد.

**سكان الريف:** هم السكان الذين يعيشون في المناطق الواقعة خارج حدود البلديات أو خارج حدود أمانة بغداد.

**النمو السكاني:** هو التغير الذي يطرأ على السكان في تاريخين معينين كأن يكون بين سنتين أو بين تعدادين.

**نسبة الجنس:** هو عدد السكان الذكور لكل مئة من الإناث .

## 3. أهم المؤشرات الصحية لسنة 2018

قيمة المؤشر	المؤشرات
281	عدد المستشفيات الحكومية لسنة 2018
135	عدد المستشفيات الأهلية لسنة 2018
339	عدد العيادات الطبية الشعبية العاملة لسنة 2018
219	عدد المراكز الصحية التخصصية لسنة 2018
2,765	عدد مراكز الرعاية الصحية الأولية لسنة 2018
45,457	عدد حالات الإصابة بمرض الجدري المائي لسنة 2018
30,992	عدد حالات الإصابة بمرض ذات الرئة لسنة 2018
17,430	عدد حالات الإصابة بمرض الجرب لسنة 2018
32,723	مجموع حالات الإصابة بمرض التهاب الكبد الفيروسي للأنواع (A، B، C، D، E) لسنة 2018
140,321	عدد حالات الوفيات الخام الكلية لسنة 2018
3.7	معدل الوفيات الخام لكل (1000) نسمة من السكان لسنة 2018
14,976	عدد حالات وفيات الأطفال حديثي الولادة بعمر (0 - 28) يوم لسنة 2018
13.8	معدل وفيات الأطفال حديثي الولادة بعمر (0 - 28) يوم لكل (1000) ولادة حيّة لسنة 2018
24,799	عدد حالات وفيات الأطفال للفئة العمرية (أقل من 5 سنوات) لسنة 2018
22.8	معدل وفيات الأطفال للفئة العمرية (أقل من 5 سنوات) لكل (1000) ولادة حيّة لسنة 2018
20,199	عدد حالات وفيات الأطفال للفئة العمرية (أقل من سنة) الطفل الرضيع لسنة 2018
18.6	معدل وفيات الأطفال للفئة العمرية (أقل من سنة) لكل (1000) ولادة حيّة لسنة 2018
111	عدد إصابات مرض العوز المناعي (الإيدز) لسنة 2018
6	عدد وفيات مرض العوز المناعي (الإيدز) لسنة 2018
7,142	عدد حالات الإصابة بمرض التدرن لسنة 2018

## تابع / 3. أهم المؤشرات الصحية لسنة 2018

قيمة المؤشر	المؤشرات
68.4	نسبة الوفيات للأسباب العشرة الأولى من الوفيات الخام الكلية لسنة 2018 (%)
25,269	إجمالي حالات الإصابة بالأورام السرطانية على مستوى العراق لسنة 2015
8,825	إجمالي وفيات الأورام السرطانية على مستوى العراق لسنة 2015
16,383	عدد حالات الإصابة للمواقع العشرة الأولى الأكثر انتشاراً للأورام السرطانية لسنة 2015
6,665	عدد الوفيات للمواقع العشرة الأولى الأكثر انتشاراً للأورام السرطانية لسنة 2015
71.8	نسبة الإصابة بالأورام السرطانية لكل (100) ألف نسمة على مستوى العراق لسنة 2015
1,556	إجمالي حالات الإصابة بالأورام السرطانية للأطفال (0 - 14 سنة) على مستوى العراق لسنة 2015
1,511	إجمالي حالات الإصابة بالأورام السرطانية للأطفال (0 - 14 سنة) على مستوى العراق لسنة 2016
25,556	إجمالي حالات الإصابة بالأورام السرطانية على مستوى العراق لسنة 2016
7,568	إجمالي وفيات الأورام السرطانية على مستوى العراق لسنة 2016
17,020	عدد حالات الإصابة للمواقع العشرة الأولى الأكثر انتشاراً للأورام السرطانية لسنة 2016
5,878	عدد الوفيات للمواقع العشرة الأولى الأكثر انتشاراً للأورام السرطانية لسنة 2016
70.7	نسبة الإصابة بالأورام السرطانية لكل (100) ألف نسمة على مستوى العراق لسنة 2016
38.1	إجمالي سكان العراق حسب تقديرات السكان لسنة 2018 (مليون نسمة)
87.6	الكثافة السكانية لسنة 2018 نسمة / كم <sup>2</sup>
102.1	نسبة الجنس (Sex ratio) لسكان العراق للذكور نسبة للإناث لسنة 2018 (%)
69.8	نسبة سكان الحضر لسنة 2018 (%)
2.58	معدل النمو السكاني لسنة 2018 (%)





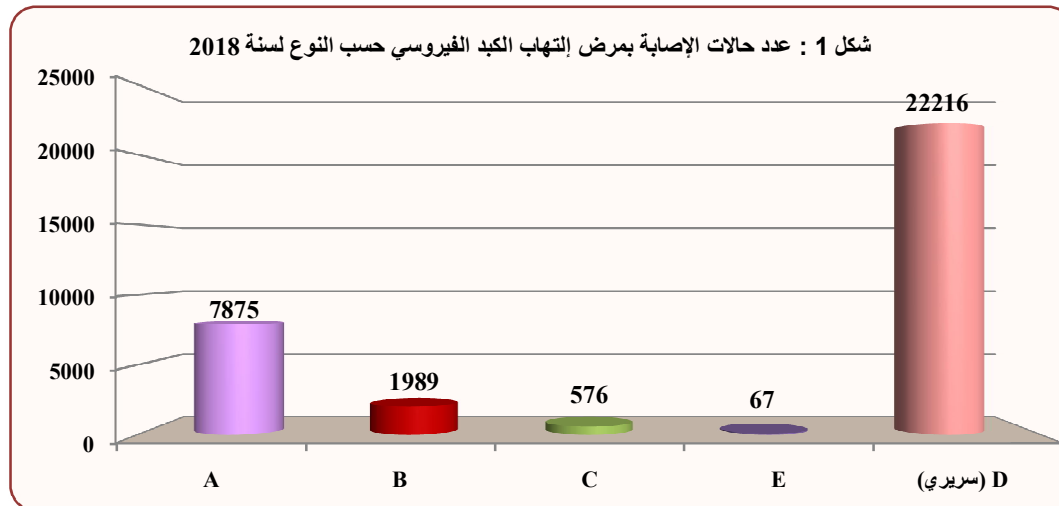
## 4. تحليل المؤشرات الصحية

تُشير بيانات جدول (1) إلى عدد المؤسسات الصحية في العراق حسب النوع والمحافظة لسنة 2018 (بضمها إقليم كردستان)، إذ بلغ عدد المستشفيات الحكومية (281) مستشفى والأهلية (135) مستشفى، أما العيادات الشعبية العاملة فقد بلغ عددها (339) عيادة، وبالنسبة لعدد المراكز الصحية التخصصية فق بلغ عددها (219) مركز صحي تخصصي.

يوضح الجدول أيضاً إن عدد مراكز الرعاية الصحية الأولية قد بلغ (2765) مركز بنوعها الرئيس (1336) مركز صحي والفرعي (1429) مركز صحي، أما المؤسسات الصحية الأخرى فقد بلغ عددها (722) مؤسسة صحية.

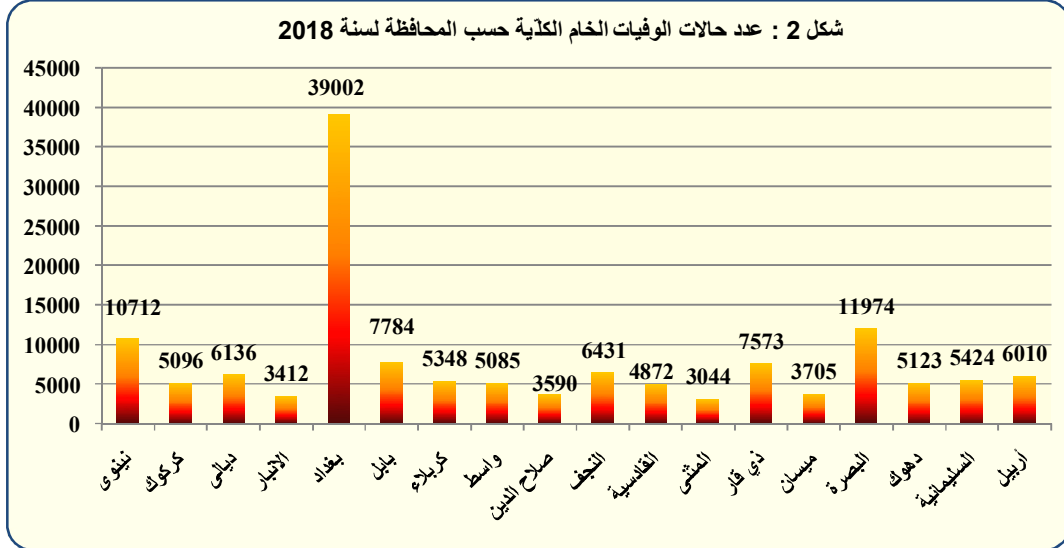
أظهرت بيانات جدولي (2) و(3) أن أكثر عدد حالات الإصابة بالأمراض الإنتقالية المسجلة في العراق لسنة 2018 كان مرض الجدري المائي إذ بلغت (45457) حالة إصابة، أما أقل عدد لحالات الإصابة بالأمراض الإنتقالية فكان مرض الخناق بواقع حالتين فقط، ولم تظهر أي حالة إصابة مسجلة للأمراض (شلل الأطفال، الملاريا، البلهارزيا).

يُبين الجدول (4) إن المجموع الكلي لحالات الإصابة بمرض التهاب الكبد الفيروسي قد بلغ (32723) حالة، شكّلت حالات الإصابة بالنوع (A) (7875) حالة منها (3004) حالة في بغداد/ الرصافة، أما النوع (B) فقد بلغت حالات الإصابة به (1989) حالة منها (567) حالة في السليمانية، ويُلاحظ انخفاض عدد حالات الإصابة للنوعين (E:C) إذ بلغت (67، 576) حالة على التوالي، وبالنسبة للنوع (D) السريري فقد سُجل أعلى عدد لحالات الإصابة إذ بلغت (22216) حالة ظهر أعلى عدد منها في محافظة كربلاء بواقع (4706) حالة، ويوضح الشكل (1) عدد حالات الإصابة بمرض التهاب الكبد الفيروسي حسب النوع.

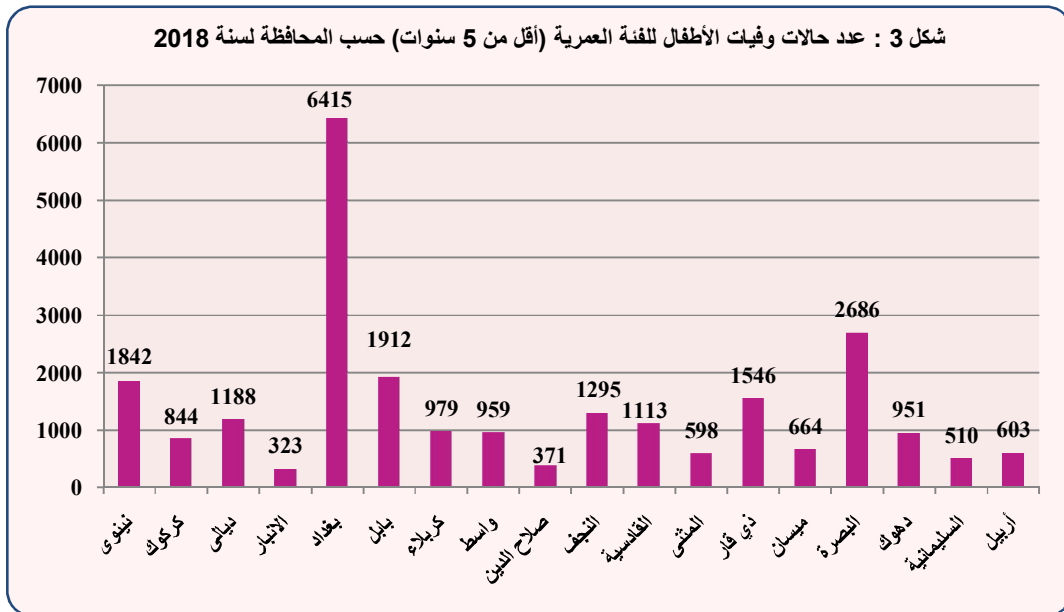


أشارت النتائج في الجدول (5) إن المجموع الكلي لوفيات مرض التهاب الكبد الفيروسي لسنة 2018 قد بلغ (123) حالة وفاة منها (71) حالة وفاة للذكور و(52) حالة وفاة للإناث، كانت أكثر حالات الوفاة للنوع (D) السريري ويسمى (غير المحدد) حسب التصنيف الدولي للأمراض وبلغ (49) حالة وفاة يليه النوع (C) بواقع (42) حالة وفاة.

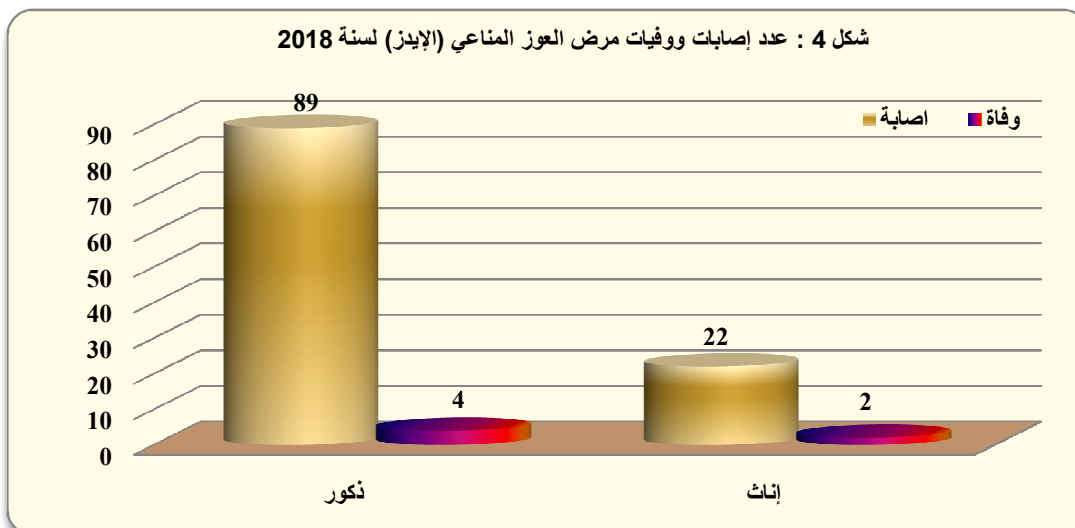
تُبين النتائج في جدول (7) أن عدد حالات الوفيات الخام الكلية لسنة 2018 قد بلغ (140321) حالة وفاة كانت وفيات الذكور أعلى منها للإناث وقد بلغت (77271 ، 63050) حالة وفاة على التوالي، تركز العدد الأعلى في محافظة بغداد وواقع (39002) حالة وفاة، وكما موضح في الشكل (6)، ويبين الجدول أيضاً إن معدل الوفيات الخام لكل (1000) نسمة من سكان العراق قد بلغ (3.7).



يُشير جدول (9) إن عدد حالات وفيات الأطفال للفئة العمرية (أقل من 5 سنوات) حسب الجنس والمحافظة خلال سنة 2018 قد بلغ (24799) حالة وفاة كان العدد الأكبر منها لوفيات الذكور إذ بلغ (13809) حالة بينما بلغت وفيات الإناث (10990) حالة وقد ظهر أعلى عدد منها في محافظة بغداد إذ بلغ (6415) حالة وفاة وكما موضح في الشكل (3). وأظهر الجدول أيضاً إن معدل وفيات الأطفال للفئة العمرية (أقل من 5 سنوات) لكل (1000) ولادة حية قد بلغ (22.8).

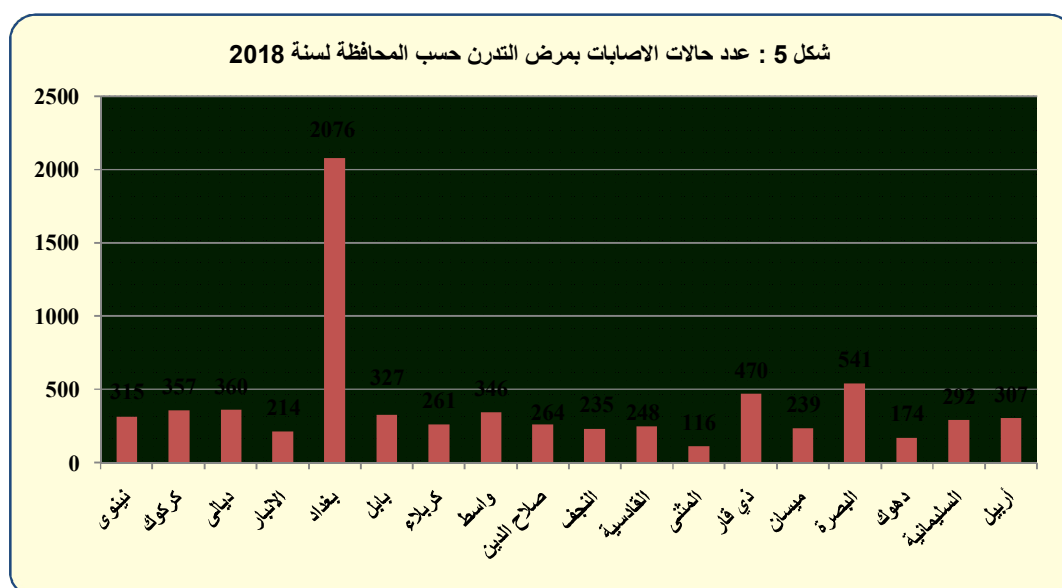


أظهرت النتائج في الجدول (12) عدد الإصابات والوفيات لمرض العوز المناعي (الإيدز) حسب الجنس والمحافظة لسنة 2018 إذ بلغت الإصابات (111) حالة بمعدل إصابة (0.029) لكل (10000) نسمة من السكان وكان العدد الأكبر من الإصابات للذكور بواقع (89) حالة مقابل (22) حالة للإناث، أما عدد الوفيات قد بلغ (6) حالات فقط منها (4) حالات للذكور وحالتين للإناث وكما موضح في الشكل (4).



وضحت البيانات في جدول (14) عدد حالات الإصابات والوفيات بمرض التدرن لسنة 2018 وقد بلغت (7142) حالة إصابة منها (3342) حالة للذكور مقابل (3800) حالة للإناث بمعدل (19) حالة إصابة لكل (100) ألف نسمة من السكان، وكان العدد الأعلى من الإصابات في محافظة بغداد بواقع (2076) حالة إصابة والعدد الأقل في محافظة المثنى إذ بلغت (116) حالة، وكما مبين في الشكل (5).

وبالنسبة لحالات الوفيات قد بلغت (246) حالة منها (141) حالة للذكور و (105) حالة للإناث علماً أنه تم تتوفر بيانات عن حالات الوفيات لمحافظة إقليم كردستان.



يوضح الجدول (15) عدد المستشفيات الحكومية والذي بلغ (281) مستشفى حكومي، أما معدل المستشفيات الحكومية لكل (100) ألف نسمة من السكان قد بلغ (0.7) على مستوى العراق خلال سنة 2018.

بلغ عدد الأطباء الكلي (33436) طبيب وعدد الأطباء المنسبون من وزارة التعليم العالي (1371) طبيب خلال سنة 2018 وبالنسبة لمعدل الأطباء لكل (10000) نسمة من السكان بلغ (9.1) وكما موضح في جدول (16).

يُبين جدول (17) نسبة الوفيات للأسباب العشرة الأولى للوفيات في العراق من الوفيات الخام الكلية لسنة 2018 إذ بلغت (68.4%) سجلت أمراض القلب الإقفارية (الاسكيمية) أعلى نسبة للوفاة وبلغت (12.1%) تليه أمراض دماغية وعائية بنسبة (10.4%) ثم الأورام الخبيثة بنسبة (9.4%).

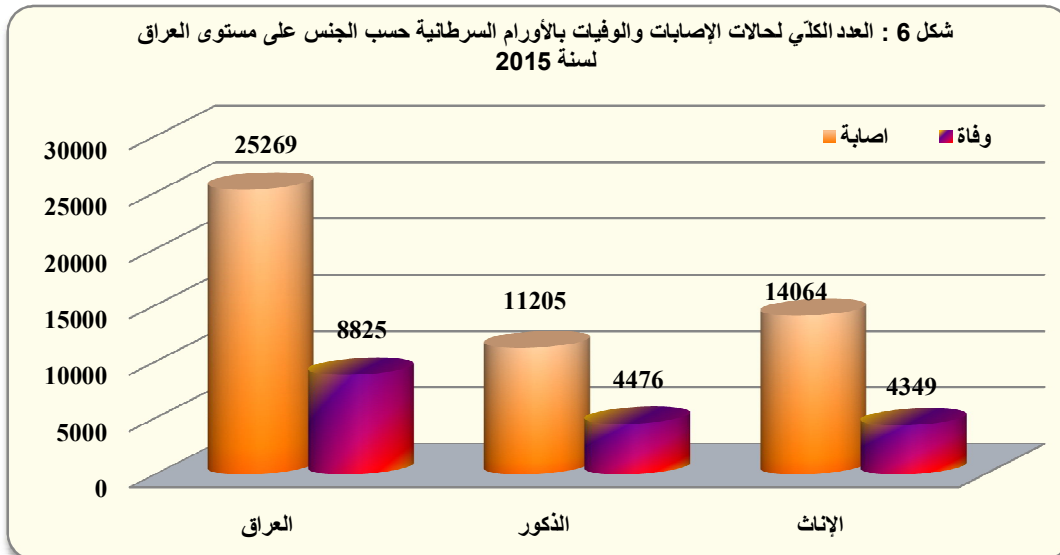
### الأورام السرطانية لسنتي 2015 و 2016

بعد الإطلاع على الجدولين (20) و (21) تبين أن العدد الكلي لحالات الإصابة بالأورام السرطانية على مستوى العراق خلال سنة 2015 قد بلغ (25269) حالة، وكانت نسبة الإصابة لكل (100) ألف نسمة من السكان (71.8)، كما أظهرت البيانات إن إجمالي حالات الإصابة للمواقع العشرة الأولى الأكثر إنتشاراً على مستوى العراق (16383) حالة.

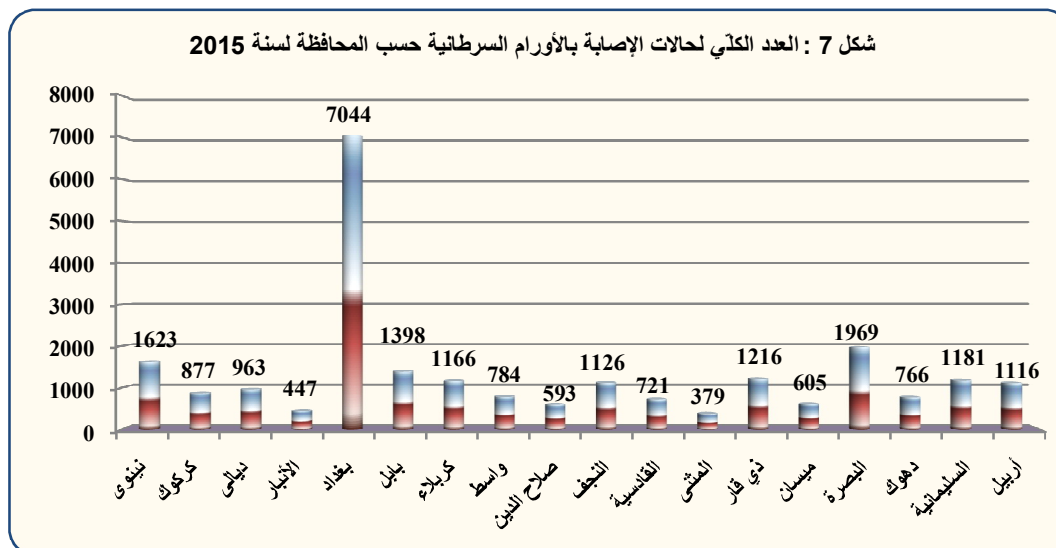
أما بالنسبة للعدد الكلي لوفيات الأورام السرطانية على مستوى العراق بلغ (8825) حالة وفاة لسنة 2015 وبلغ إجمالي الوفيات للمواقع العشرة الأولى الأكثر إنتشاراً للأورام السرطانية (6665) حالة وفاة.

وضحت البيانات في الجداول (22 ، 23 ، 24 ، 25) أن العدد الكلي لحالات الإصابة بالأورام السرطانية للذكور خلال سنة 2015 قد بلغ (11205) مقابل (14064) حالة إصابة للإناث. بلغت نسبة الإصابة لكل (100) ألف نسمة من الذكور والإناث (63.0 ، 80.7) على التوالي.

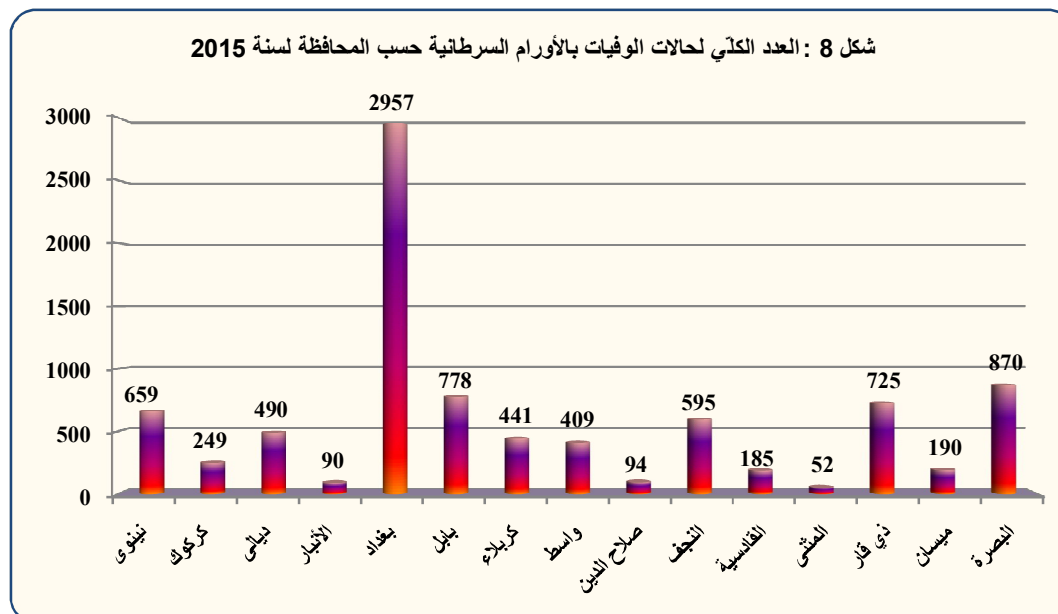
أما العدد الكلي لوفيات الأورام السرطانية للذكور والإناث قد بلغ (4476 ، 4349) حالة وفاة على التوالي، وكان معدل الوفيات لكل (100) ألف نسمة من سكان الذكور (25.2) و (25.0) من سكان الإناث، كما مبين في شكل (6).



تُشير نتائج الجدول (26) إلى العدد الكلي لحالات الإصابة بالأورام السرطانية حسب المحافظة لسنة 2015 حيث بلغ (25269) حالة، كان العدد الأعلى منها في محافظة بغداد بواقع (7044) حالة وبمعدل إصابة (93.8) لكل (100) ألف نسمة من السكان تليها محافظة البصرة بواقع (1969) حالة وبمعدل إصابة (73.3) والعدد الأقل كان في محافظة المثنى وقد بلغ (379) حالة إصابة وبمعدل إصابة (50.4) كما موضح في الشكل (7).



وضحت بيانات الجدول (27) عدد الوفيات الكلي بالأورام السرطانية حسب المحافظة لسنة 2015 وقد بلغ (8825) حالة وفاة (عدا إقليم كردستان) حيث لم تتوفر بيانات عنها، كان العدد الأعلى منها في محافظة بغداد بواقع (2957) حالة وفاة تليها محافظة البصرة بواقع (870) حالة وفاة والعدد الأقل كان في محافظة المثنى وقد بلغ (52) حالة، وكما موضح في الشكل (8).



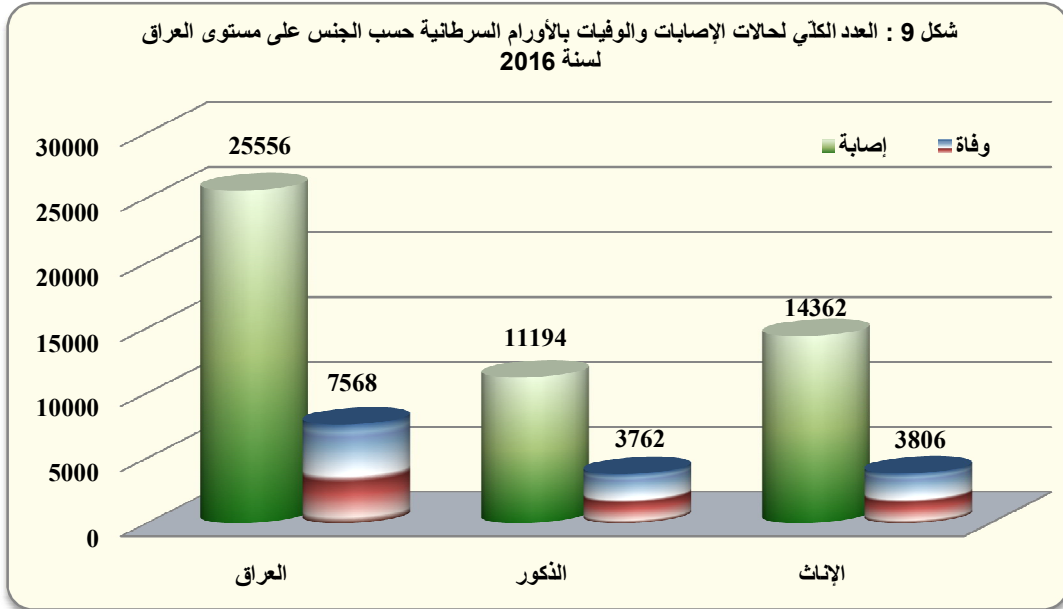
أظهرت بيانات جدولتي (29) و (30) العدد الكلي لحالات الإصابة بالأورام السرطانية وللمواقع العشرة الأولى الأكثر انتشاراً للأطفال للفئة العمرية (0 - 14) سنة على مستوى العراق لسنة 2015 والذي بلغ (1556) حالة وكانت إصابات الذكور تمثل العدد الأعلى بواقع (876) حالة مقابل (680) حالة للإناث، وقد تركز أعلى عدد للإصابات في محافظة بغداد إذ بلغت (372) حالة تليها محافظة البصرة بواقع (166) حالة ثم نينوى (104) حالة.

توضح البيانات في الجدولين (31) و (32) أن العدد الكلي لحالات الإصابة بالأورام السرطانية على مستوى العراق خلال سنة 2016 قد بلغ (25556) حالة، وكانت نسبة الإصابة لكل (100) ألف نسمة من السكان (70.7)، كما أظهرت البيانات إن إجمالي حالات الإصابة للمواقع العشرة الأولى الأكثر انتشاراً على مستوى العراق (17020) حالة.

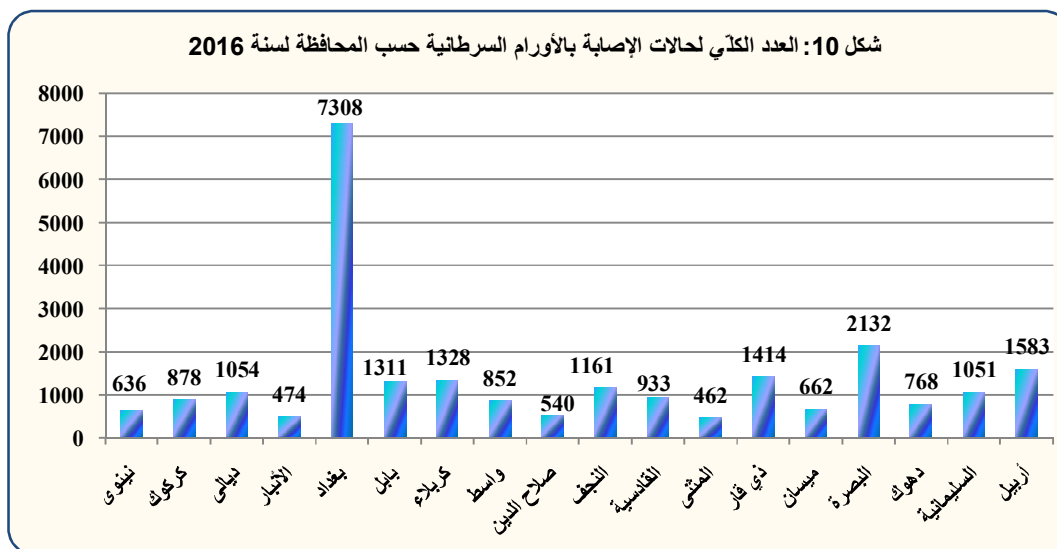
أما العدد الكلي لوفيات الأورام السرطانية على مستوى العراق بلغ (7568) حالة وفاة لسنة 2016 وبلغ إجمالي الوفيات للمواقع العشرة الأولى الأكثر انتشاراً (5878) حالة وفاة.

تُبين النتائج في الجداول (33 ، 34 ، 35 ، 36) أن العدد الكلي لحالات الإصابة بالأورام السرطانية للذكور خلال سنة 2016 قد بلغ (11194) حالة بنسبة إصابة لكل (100) ألف نسمة من السكان (61.3) وللإناث (14362) حالة شكلت النسبة لكل (100) ألف نسمة من السكان الإناث (80.3).

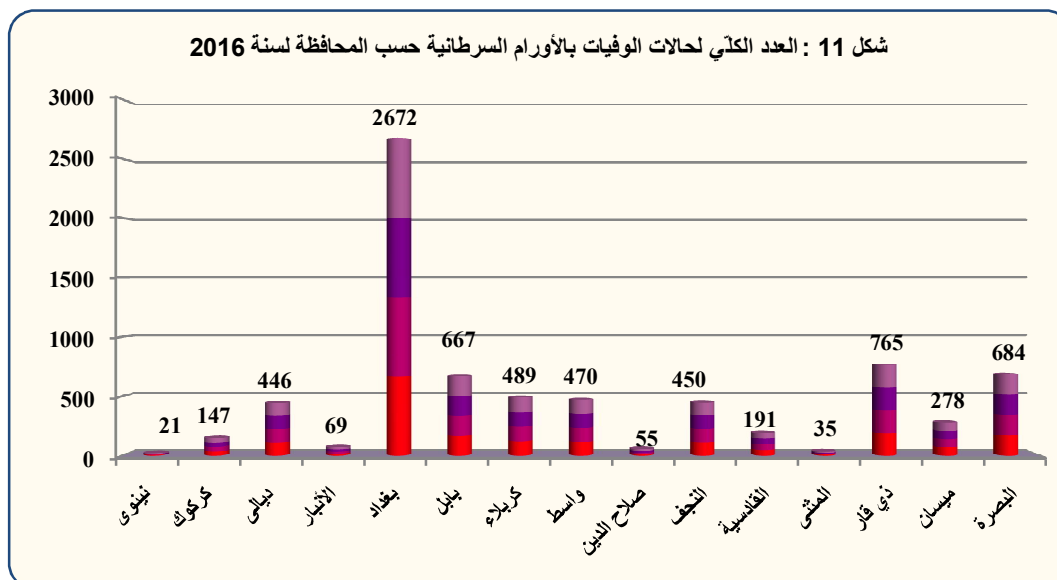
أما بالنسبة للعدد الكلي لوفيات الأورام السرطانية للذكور والإناث قد بلغت (3762 ، 3806) حالة وفاة على التوالي وكان معدل الوفيات لكل (100) ألف نسمة من سكان الإناث (21.3) و (20.6) من سكان الذكور، وكما مبين في شكل (9).



تُشير نتائج الجدول (37) إلى العدد الكلي لحالات الإصابة بالأورام السرطانية حسب المحافظة لسنة 2016 حيث بلغ (25556) حالة، كان العدد الأعلى منها في محافظة بغداد بواقع (7308) حالة وبمعدل إصابة (94.8) لكل (100) ألف نسمة من السكان تليها محافظة البصرة بواقع (2132) حالة وبمعدل الإصابة (77.3) والعدد الأقل كان في محافظة المثنى وقد بلغ (462) حالة إصابة وبمعدل إصابة (59.8) كما موضح في الشكل (10).



وضحت بيانات الجدول (38) عدد الوفيات الكلي بالأورام السرطانية حسب المحافظة لسنة 2016 قد بلغ (7568) حالة وفاة (عدا إقليم كردستان) حيث لم تتوفر بيانات عنها، كان العدد الأعلى منها في محافظة بغداد بواقع (2672) حالة وفاة تليها محافظة ذي قار بواقع (765) حالة وفاة والعدد الأقل كان في محافظة نينوى وقد بلغ (21)، وكما موضح في الشكل (11).

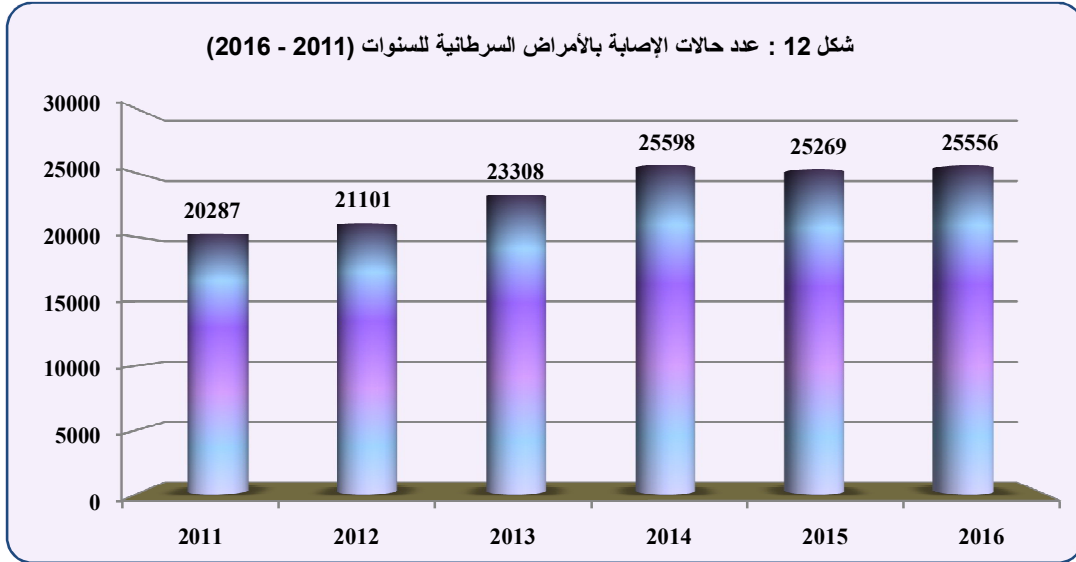




وضحت بيانات الجدولين (40) و (41) العدد الكلي لحالات الإصابة بالأورام السرطانية وللمواقع العشرة الأولى الأكثر انتشاراً للأطفال للفئة العمرية (0 - 14) سنة وحسب المحافظة على مستوى العراق لسنة 2016 والذي بلغ (1511) حالة وكانت إصابات الذكور تمثل العدد الأعلى من الإناث بواقع (874) حالة للذكور مقابل (637) حالة للإناث، وقد تركز أعلى عدد للإصابات في محافظة بغداد إذ بلغ (383) حالة تليها محافظة البصرة بواقع (160) حالة.

أما بالنسبة لعدد حالات الإصابة للمواقع العشرة الأولى الأكثر انتشاراً قد بلغت (1332) حالة منها (767) حالة للذكور و (565) حالة للإناث.

تُظهر بيانات الجدول (42) العدد الكلي لحالات الإصابة بالأورام السرطانية للسنوات (2011-2016) حسب المحافظة وقد بلغت (20287، 21101، 23308، 25598، 25269، 25556) حالة إصابة على التوالي، وكما موضح في الشكل (12).



## المؤشرات الديموغرافية لسنة 2018

بلغ إجمالي سكان العراق حسب تقديرات الجهاز المركزي للإحصاء (38124182) نسمة لسنة 2018. وبالنسبة للكثافة السكانية فقد بلغت (87.6) نسمة/ كم<sup>2</sup>، أما النسبة المئوية لسكان الحضر فقد كانت (69.8%) مقابل (30.2%) لسكان الريف، في حين بلغ معدل النمو السكاني (2.58) ونسبة الجنس (sex ratio) لسكان العراق للذكور نسبة للإناث (102.1%) لسنة 2018.

بلغ إجمالي الزوار الوافدين إلى العراق (2775541) زائر في سنة 2018، منهم زوار (السياحة الدينية) (2775065) زائر، أما عدد زوار (السياحة الثقافية والأثرية) فقد بلغ (476) زائر، وكما موضح في جدول (43).

عدد المؤسسات الصحية في العراق حسب النوع والمحافظة لسنة 2018

جدول (1)

المحافظة	المستشفيات الحكومية	المستشفيات الأهلية	العيادات الشعبية *	المراكز الصحية التخصصية				
				الأسنان **	الصدرية	الحساسية والربو	تخصصية أخرى	المجموع
نينوى	16	2	24	3	1	0	2	6
كركوك	8	2	25	2	1	1	2	6
ديالى	9	3	7	2	1	0	2	5
الأنبار	12	3	12	3	1	0	4	8
بغداد	49	47	63	19	3	2	17	41
بابل	18	5	21	1	1	1	1	4
كربلاء	9	4	17	1	1	0	3	5
واسط	8	1	12	1	1	0	4	6
صلاح الدين	11	2	6	1	1	0	0	2
النجف	14	4	14	1	1	1	9	12
القادسية	9	3	14	2	1	1	7	11
المتن	5	1	9	1	1	1	2	5
ذي قار	9	3	28	2	1	1	7	11
ميسان	9	1	12	2	1	0	8	11
البصرة	14	5	28	2	1	1	13	17
إجمالي	200	86	292	43	17	9	81	150
إقليم كردستان								
دهوك	22	7	18	1	1	0	15	17
السليمانية	35	18	29	5	1	0	24	30
أربيل	24	24	..	4	2	0	16	22
إجمالي	81	49	47	10	4	0	55	69
إجمالي العراق	281	135	339	53	21	9	136	219

- يتبع -

.. بيانات غير متوفرة

\* اعداد العيادات الشعبية المدرجة في الجدول هي العاملة خلال سنة 2018 فقط

\*\* مختبرات صناعة الأسنان غير مشمولة ضمن المراكز الصحية التخصصية للأسنان

المصدر : وزارة الصحة والبيئة / القطاع الصحي / دائرة التخطيط وتنمية الموارد / قسم الإحصاء الصحي والحياتي

عدد المؤسسات الصحية في العراق حسب النوع والمحافظة لسنة 2018

تابع/ جدول (1)

المحافظة	مراكز الرعاية الصحية الأولية			المؤسسات الصحية الأخرى		
	الرئيس	الفرعي	المجموع	عيادات التأمين الصحي *	البيوت الصحية	المجموع
نينوى	120	62	182	4	34	38
كركوك	68	67	135	18	8	26
ديالى	63	41	104	27	74	101
الانبار	79	104	183	4	13	17
بغداد	211	40	251	26	44	70
بابل	48	73	121	13	58	71
كربلاء	32	30	62	9	20	29
واسط	47	30	77	18	38	56
صلاح الدين	58	67	125	0	23	23
النجف	50	34	84	9	49	58
القادسية	42	42	84	13	59	72
المثنى	27	43	70	9	6	15
ذي قار	79	86	165	17	56	73
ميسان	33	49	82	10	26	36
البصرة	110	33	143	15	22	37
إجمالي	1,067	801	1,868	192	530	722
إقليم كردستان						
دهوك	61	78	139	..	..	..
السليمانية	115	377	492	..	..	..
أربيل	93	173	266	..	..	..
إجمالي	269	628	897	..	..	..
إجمالي العراق	1,336	1,429	2,765	192	530	722

- يتبع -

.. بيانات غير متوفرة

\* اعداد عيادات التأمين الصحي المدرجة هي العاملة خلال سنة 2018 فقط

ملاحظة : تم ادراج الفرق المتنقلة الموجودة ضمن المؤسسات الصحية الأخرى ضمن المراكز الصحية التابعة لها

المصدر : وزارة الصحة والبيئة / القطاع الصحي / دائرة التخطيط وتنمية الموارد / قسم الإحصاء الصحي والحياتي

عدد المؤسسات الصحية في العراق حسب النوع والمحافظة لسنة 2018

تابع/ جدول (1)

المحافظة	مركز صحي تدريبي*	مركز صحي الأسرة *	مراكز تنظيم الأسرة	مختبرات الصحة المركزية	الطب العدلي	مصرف الدم
نينوى	1	15	11	1	1	1
كركوك	2	5	40	1	1	1
ديالى	1	7	48	1	1	1
الانبار	1	2	76	1	1	1
بغداد	9	36	151	2	1	1
بابل	0	6	35	1	1	1
كربلاء	2	8	32	1	1	1
واسط	1	4	47	1	1	1
صلاح الدين	1	1	12	1	1	1
النجف	1	20	46	1	1	1
القادسية	1	4	41	1	1	1
المتن	1	0	7	1	1	1
ذي قار	1	2	22	1	1	1
ميسان	1	6	27	1	1	1
البصرة	2	13	75	1	1	1
إجمالي	25	129	670	16	15	15
إقليم كردستان						
دهوك	1	4	59	..	..	..
السليمانية	1	1	2	..	..	..
أربيل	1	..	..	..	..	..
إجمالي	3	5	61	..	..	..
إجمالي العراق	28	134	731	16	15	15

.. بيانات غير متوفرة

\* المراكز الصحية التدريبية ومراكز طب الأسرة الموجودة ضمن مراكز الرعاية الصحية الرئيسية لم يتم احتسابها ضمن المراكز الصحية الأخرى

المصدر : وزارة الصحة والبيئة / القطاع الصحي / دائرة التخطيط وتنمية الموارد / قسم الإحصاء الصحي والحياتي

خلاصة عدد حالات الإصابة بالأمراض الإنتقالية المسجلة حسب نوع المرض والمحافظة لسنة 2018

جدول (2)

المحافظة	شلل الأطفال	الشلل الرخوي الحاد	السعال الديكي	الحصبة	الحصبة الألمانية	النكاف	الكزاز الولادي
نينوى	0	56	33	108	0	5,814	0
كركوك	0	49	0	21	0	303	0
ديالى	0	44	76	5	1	522	0
الأنبار	0	48	1	0	0	1,045	0
بغداد/ الكرخ	0	110	0	16	1	1,237	0
بغداد/ الرصافة	0	138	172	52	2	909	1
بابل	0	43	191	17	0	620	0
كربلاء	0	30	0	4	0	786	0
واسط	0	45	0	0	0	548	0
صلاح الدين	0	25	2	4	0	602	0
النجف	0	37	1	8	0	1,363	0
القادسية	0	34	0	0	0	361	0
المتن	0	46	212	12	0	1,179	0
ذي قار	0	37	176	0	0	638	2
ميسان	0	27	68	0	0	151	0
البصرة	0	60	9	6	3	745	0
إجمالي	0	829	941	256	7	16,823	3
إقليم كردستان							
دهوك	0	18	22	202	0	359	0
السليمانية	0	68	15	11	0	60	0
أربيل	0	44	0	20	0	92	0
إجمالي	0	130	37	233	0	511	0
إجمالي العراق	0	959	978	489	7	17,334	3

- يتبع -

المصدر : وزارة الصحة والبيئة / القطاع الصحي / دائرة التخطيط وتنمية الموارد / قسم الإحصاء الصحي والحياتي

خلاصة عدد حالات الإصابة بالأمراض الإنتقالية المسجلة حسب نوع المرض والمحافظة لسنة 2018

تابع / جدول (2)

المحافظة	الكزاز	الأكياس المانية	التايفونيد	داء المقوسات	الملاريا	البلهارزيا	الزحار الباسيلي	داء الكلب
نينوى	2	23	0	0	0	0	0	1
كركوك	0	23	0	0	0	0	74	3
ديالى	2	13	0	0	0	0	0	2
الأنبار	0	0	0	0	0	0	0	0
بغداد/ الكرخ	0	0	29	1	0	0	0	0
بغداد/ الرصافة	0	0	28	1	0	0	0	1
بابل	0	6	3	0	0	0	0	2
كربلاء	1	23	0	0	0	0	0	0
واسط	2	6	0	26	0	0	0	0
صلاح الدين	0	0	9	7	0	0	0	0
النجف	5	35	419	0	0	0	1	1
القادسية	0	25	33	0	0	0	0	0
المتن	0	95	0	0	0	0	0	0
ذي قار	0	90	100	1	0	0	158	0
ميسان	0	16	0	0	0	0	30	0
البصرة	1	16	1	38	0	0	25	1
إجمالي	13	371	622	74	0	0	288	11
إقليم كردستان								
دهوك	0	4	0	0	0	0	0	0
السليمانية	1	0	57	0	0	0	0	0
أربيل	0	1	0	1	0	0	0	0
إجمالي	1	5	57	1	0	0	0	0
إجمالي العراق	14	376	679	75	0	0	288	11

- يتبع -

المصدر : وزارة الصحة والبيئة / القطاع الصحي / دائرة التخطيط وتنمية الموارد / قسم الإحصاء الصحي والحياتي

خلاصة عدد حالات الإصابة بالأمراض الإنتقالية المسجلة حسب نوع المرض والمحافظة لسنة 2018

تابع / جدول (2)

المحافظة	الخنثاق	الجدري المائي	الحمى النزفية	حمى مالطا	ذات الرئة	الكوليرا	الجرب
نينوى	0	7,575	2	25	452	0	1,245
كركوك	0	3,657	0	52	633	0	4,524
ديالى	0	1,717	1	30	866	0	883
الأنبار	0	1,623	0	0	0	0	131
بغداد/ الكرخ	0	6,330	0	29	1,730	0	1,853
بغداد/ الرصافة	0	4,466	0	2	1,572	3	576
بابل	0	991	0	16	3,951	0	447
كربلاء	1	2,197	0	0	5,131	0	287
واسط	0	1,411	0	80	2,183	0	0
صلاح الدين	0	669	0	16	83	0	1,010
النجف	0	2,313	1	36	5,066	0	1,161
القادسية	1	968	4	26	1,131	0	98
المتن	0	1,015	0	8	1,116	0	185
ذي قار	0	2,771	0	7	1,638	0	34
ميسان	0	438	0	3	438	0	152
البصرة	0	2,966	0	0	2,570	0	4,163
إجمالي	2	41,107	8	330	28,560	3	16,749
إقليم كردستان							
دهوك	0	2,444	0	15	819	0	0
السليمانية	0	1,415	0	280	1,054	0	681
أربيل	0	491	2	173	559	0	0
إجمالي	0	4,350	2	468	2,432	0	681
إجمالي العراق	2	45,457	10	798	30,992	3	17,430

- يتبع -

المصدر : وزارة الصحة والبيئة / القطاع الصحي / دائرة التخطيط وتنمية الموارد / قسم الإحصاء الصحي والحياتي

خلاصة عدد حالات الإصابة بالأمراض الإنتقالية المسجلة حسب نوع المرض والمحافظة لسنة 2018

تابع / جدول (2)

المحافظة	الشمانيا		عضة الحيوان	السحايا	
	الشمانيا الجلدية	الحمى السوداء		السحائي	الفيروسي
نينوى	1,196	0	592	2	34
كركوك	238	4	882	0	40
ديالى	3,367	13	1,576	0	63
الأنبار	1,675	14	70	0	1
بغداد/ الكرخ	127	22	483	3	43
بغداد/ الرصافة	98	0	823	15	181
بابل	215	32	3,604	0	90
كربلاء	437	2	732	24	141
واسط	378	22	967	3	236
صلاح الدين	817	14	281	24	0
النجف	219	5	1,365	0	7
القادسية	434	40	1,222	0	61
المتنى	308	6	375	0	20
ذي قار	413	73	687	6	4
ميسان	286	8	863	0	0
البصرة	103	3	98	0	0
إجمالي	10,651	258	14,620	77	921
إقليم كردستان					
دهوك	13	0	45	1	15
السليمانية	641	1	225	0	77
أربيل	121	0	433	1	8
إجمالي	775	1	703	2	100
إجمالي العراق	11,426	259	15,323	79	1,021

المصدر : وزارة الصحة والبيئة / القطاع الصحي / دائرة التخطيط وتنمية الموارد / قسم الإحصاء الصحي والحياتي



عدد حالات الإصابة بالأمراض الإنتقالية المسجلة حسب نوع المرض والجنس والمحافظة لسنة 2018

جدول (3)

المحافظة	شلل الأطفال			الشلل الرخوي الحاد			السعال الديكي		
	المجموع	إناث	ذكور	المجموع	إناث	ذكور	المجموع	إناث	ذكور
نينوى	0	0	0	38	18	56	19	14	33
كركوك	0	0	0	23	26	49	0	0	0
ديالى	0	0	0	27	17	44	30	46	76
الأنبار	0	0	0	21	27	48	1	0	1
بغداد/ الكرخ	0	0	0	56	54	110	0	0	0
بغداد/ الرصافة	0	0	0	83	55	138	72	100	172
بابل	0	0	0	25	18	43	103	88	191
كربلاء	0	0	0	20	10	30	0	0	0
واسط	0	0	0	29	16	45	0	0	0
صلاح الدين	0	0	0	13	12	25	2	0	2
النجف	0	0	0	22	15	37	1	0	1
القادسية	0	0	0	24	10	34	0	0	0
المتنى	0	0	0	32	14	46	100	112	212
ذي قار	0	0	0	22	15	37	83	93	176
ميسان	0	0	0	16	11	27	32	36	68
البصرة	0	0	0	37	23	60	3	6	9
إجمالي	0	0	0	488	341	829	446	495	941
إقليم كردستان									
دهوك	0	0	0	14	4	18	7	15	22
السليمانية	0	0	0	42	26	68	7	8	15
أربيل	0	0	0	22	22	44	0	0	0
إجمالي	0	0	0	78	52	130	14	23	37
إجمالي العراق	0	0	0	566	393	959	460	518	978

- يتبع -

المصدر : وزارة الصحة والبيئة / القطاع الصحي / دائرة التخطيط وتنمية الموارد / قسم الإحصاء الصحي والحياتي

عدد حالات الإصابة بالأمراض الإنتقالية المسجلة حسب نوع المرض والجنس والمحافظة لسنة 2018

تابع / جدول (3)

المحافظة	الحصبة			الحصبة الألمانية			النكاف		
	المجموع	إناث	ذكور	المجموع	إناث	ذكور	المجموع	إناث	ذكور
نينوى	108	52	56	0	0	0	5,814	2,657	3,157
كركوك	21	6	15	0	0	0	303	122	181
ديالى	5	4	1	1	0	1	522	171	351
الأنبار	0	0	0	0	0	0	1,045	487	558
بغداد/ الكرخ	16	8	8	1	0	1	1,237	486	751
بغداد/ الرصافة	52	21	31	2	1	1	909	356	553
بابل	17	8	9	0	0	0	620	239	381
كربلاء	4	2	2	0	0	0	786	301	485
واسط	0	0	0	0	0	0	548	219	329
صلاح الدين	4	1	3	0	0	0	602	253	349
النجف	8	5	3	0	0	0	1,363	514	849
القادسية	0	0	0	0	0	0	361	139	222
المتن	12	7	5	0	0	0	1,179	418	761
ذي قار	0	0	0	0	0	0	638	227	411
ميسان	0	0	3	0	0	0	151	46	105
البصرة	6	3	3	3	2	1	745	247	498
إجمالي	256	117	139	7	3	4	16,823	6,882	9,941
إقليم كردستان									
دهوك	202	103	99	0	0	0	359	173	186
السليمانية	11	4	7	0	0	0	60	23	37
أربيل	20	10	10	0	0	0	92	47	45
إجمالي	233	117	116	0	0	0	511	243	268
إجمالي العراق	489	234	255	7	3	4	17,334	7,125	10,209

- يتبع -

المصدر : وزارة الصحة والبيئة / القطاع الصحي / دائرة التخطيط وتنمية الموارد / قسم الإحصاء الصحي والحياتي

عدد حالات الإصابة بالأمراض الإنتقالية المسجلة حسب نوع المرض والجنس والمحافظة لسنة 2018

تابع / جدول (3)

المحافظة	الكزاز الولادي			الكزاز			الأكياس المائية		
	المجموع	إناث	ذكور	المجموع	إناث	ذكور	المجموع	إناث	ذكور
نينوى	0	0	0	2	1	1	23	13	10
كركوك	0	0	0	0	0	0	23	16	7
ديالى	0	0	0	2	1	1	13	7	6
الأنبار	0	0	0	0	0	0	0	0	0
بغداد/ الكرخ	0	0	0	0	0	0	0	0	0
بغداد/ الرصافة	1	1	0	0	0	0	0	0	0
بابل	0	0	0	0	0	0	6	5	1
كربلاء	0	0	0	1	0	1	23	11	12
واسط	0	0	0	2	1	1	6	3	3
صلاح الدين	0	0	0	0	0	0	0	0	0
النجف	0	0	0	5	1	4	35	24	11
القادسية	0	0	0	0	0	0	25	24	1
المتنى	0	0	0	0	0	0	95	82	13
ذي قار	2	1	1	0	0	0	90	60	30
ميسان	0	0	0	0	0	0	16	9	7
البصرة	0	0	0	1	1	0	16	7	9
إجمالي	3	2	1	13	5	8	371	261	110
إقليم كردستان									
دهوك	0	0	0	0	0	0	4	1	3
السليمانية	0	0	0	1	0	1	0	0	0
أربيل	0	0	0	0	0	0	1	0	1
إجمالي	0	0	0	1	0	1	5	1	4
إجمالي العراق	3	2	1	14	5	9	376	262	114

- يتبع -

المصدر : وزارة الصحة والبيئة / القطاع الصحي / دائرة التخطيط وتنمية الموارد / قسم الإحصاء الصحي والحياتي

عدد حالات الإصابة بالأمراض الإنتقالية المسجلة حسب نوع المرض والجنس والمحافظة لسنة 2018

تابع / جدول (3)

المحافظة	التايفونيد			داء المقوسات			الملاريا		
	ذكور	إناث	المجموع	ذكور	إناث	المجموع	ذكور	إناث	المجموع
نينوى	0	0	0	0	0	0	0	0	0
كركوك	0	0	0	0	0	0	0	0	0
ديالى	0	0	0	0	0	0	0	0	0
الأنبار	0	0	0	0	0	0	0	0	0
بغداد/ الكرخ	14	15	29	0	1	1	0	0	0
بغداد/ الرصافة	14	14	28	0	1	1	0	0	0
بابل	1	2	3	0	0	0	0	0	0
كربلاء	0	0	0	0	0	0	0	0	0
واسط	0	0	0	0	26	26	0	0	0
صلاح الدين	5	4	9	0	7	7	0	0	0
النجف	208	211	419	0	0	0	0	0	0
القادسية	15	18	33	0	0	0	0	0	0
المتن	0	0	0	0	0	0	0	0	0
ذي قار	40	60	100	0	1	1	0	0	0
ميسان	0	0	0	0	0	0	0	0	0
البصرة	1	0	1	0	38	38	0	0	0
إجمالي	298	324	622	0	74	74	0	0	0
إقليم كردستان									
دهوك	0	0	0	0	0	0	0	0	0
السليمانية	25	32	57	0	0	0	0	0	0
أربيل	0	0	0	0	1	1	0	0	0
إجمالي	25	32	57	0	1	1	0	0	0
إجمالي العراق	323	356	679	0	75	75	0	0	0

- يتبع -

المصدر : وزارة الصحة والبيئة / القطاع الصحي / دائرة التخطيط وتنمية الموارد / قسم الإحصاء الصحي والحياتي

عدد حالات الإصابة بالأمراض الإنتقالية المسجلة حسب نوع المرض والجنس والمحافظة لسنة 2018

تابع / جدول (3)

المحافظة	البهارزيا			الزحار الباسيلي			داء الكلب		
	المجموع	إناث	ذكور	المجموع	إناث	ذكور	المجموع	إناث	ذكور
نينوى	0	0	0	0	0	0	1	0	1
كركوك	0	0	0	74	32	42	3	1	2
ديالى	0	0	0	0	0	0	2	0	2
الأنبار	0	0	0	0	0	0	0	0	0
بغداد/ الكرخ	0	0	0	0	0	0	0	0	0
بغداد/ الرصافة	0	0	0	0	0	0	1	0	1
بابل	0	0	0	0	0	0	2	0	2
كربلاء	0	0	0	0	0	0	0	0	0
واسط	0	0	0	0	0	0	0	0	0
صلاح الدين	0	0	0	0	0	0	0	0	0
النجف	0	0	0	1	1	0	1	0	1
القادسية	0	0	0	0	0	0	0	0	0
المتنى	0	0	0	0	0	0	0	0	0
ذي قار	0	0	0	158	74	84	0	0	0
ميسان	0	0	0	30	14	16	0	0	0
البصرة	0	0	0	25	6	19	1	0	1
إجمالي	0	0	0	288	127	161	11	1	10
إقليم كردستان									
دهوك	0	0	0	0	0	0	0	0	0
السليمانية	0	0	0	0	0	0	0	0	0
أربيل	0	0	0	0	0	0	0	0	0
إجمالي	0	0	0	0	0	0	0	0	0
إجمالي العراق	0	0	0	288	127	161	11	1	10

- يتبع -

المصدر: وزارة الصحة والبيئة / القطاع الصحي / دائرة التخطيط وتنمية الموارد / قسم الإحصاء الصحي والحياتي

عدد حالات الإصابة بالأمراض الإنتقالية المسجلة حسب نوع المرض والجنس والمحافظة لسنة 2018

تابع / جدول (3)

المحافظة	الحمى النزفية			الجدري المائي			الخنق		
	المجموع	إناث	ذكور	المجموع	إناث	ذكور	المجموع	إناث	ذكور
نينوى	2	0	2	7,575	3,555	4,020	0	0	0
كركوك	0	0	0	3,657	1,622	2,035	0	0	0
ديالى	1	0	1	1,717	714	1,003	0	0	0
الأنبار	0	0	0	1,623	638	985	0	0	0
بغداد/ الكرخ	0	0	0	6,330	2,737	3,593	0	0	0
بغداد/ الرصافة	0	0	0	4,466	1,966	2,500	0	0	0
بابل	0	0	0	991	410	581	0	0	0
كربلاء	0	0	0	2,197	930	1,267	1	0	1
واسط	0	0	0	1,411	520	891	0	0	0
صلاح الدين	0	0	0	669	308	361	0	0	0
النجف	1	0	1	2,313	963	1,350	0	0	0
القادسية	4	0	4	968	399	569	1	1	0
المتن	0	0	0	1,015	389	626	0	0	0
ذي قار	0	0	0	2,771	1,158	1,613	0	0	0
ميسان	0	0	0	438	186	252	0	0	0
البصرة	0	0	0	2,966	1,296	1,670	0	0	0
إجمالي	8	0	8	41,107	17,791	23,316	2	1	1
إقليم كردستان									
دهوك	0	0	0	2,444	1,199	1,245	0	0	0
السليمانية	0	0	0	1,415	706	709	0	0	0
أربيل	2	1	1	491	253	238	0	0	0
إجمالي	2	1	1	4,350	2,158	2,192	0	0	0
إجمالي العراق	10	1	9	45,457	19,949	25,508	2	1	1

- يتبع -

المصدر : وزارة الصحة والبيئة / القطاع الصحي / دائرة التخطيط وتنمية الموارد / قسم الإحصاء الصحي والحياتي

عدد حالات الإصابة بالأمراض الإنتقالية المسجلة حسب نوع المرض والجنس والمحافظة لسنة 2018

تابع / جدول (3)

المحافظة	حمى مالطا			ذات الرئة			الكوليرا		
	المجموع	إناث	ذكور	المجموع	إناث	ذكور	المجموع	إناث	ذكور
نينوى	25	14	11	452	194	258	0	0	0
كركوك	52	23	29	633	300	333	0	0	0
ديالى	30	21	9	866	374	492	0	0	0
الأنبار	0	0	0	0	0	0	0	0	0
بغداد/ الكرخ	29	14	15	1,730	737	993	0	0	0
بغداد/ الرصافة	2	0	2	1,572	723	849	3	1	2
بابل	16	10	6	3,951	1,429	2,522	0	0	0
كربلاء	0	0	0	5,131	2,159	2,972	0	0	0
واسط	80	49	31	2,183	934	1,249	0	0	0
صلاح الدين	16	13	3	83	32	51	0	0	0
النجف	36	18	18	5,066	2,127	2,939	0	0	0
القادسية	26	13	13	1,131	452	679	0	0	0
المتن	8	5	3	1,116	515	601	0	0	0
ذي قار	7	5	2	1,638	708	930	0	0	0
ميسان	3	1	2	438	165	273	0	0	0
البصرة	0	0	0	2,570	1,049	1,521	0	0	0
إجمالي	330	186	144	28,560	11,898	16,662	3	1	2
إقليم كردستان									
دهوك	15	9	6	819	373	446	0	0	0
السليمانية	280	169	111	1,054	487	567	0	0	0
أربيل	173	105	68	559	234	325	0	0	0
إجمالي	468	283	185	2,432	1,094	1,338	0	0	0
إجمالي العراق	798	469	329	30,992	12,992	18,000	3	1	2

- يتبع -

المصدر : وزارة الصحة والبيئة / القطاع الصحي / دائرة التخطيط وتنمية الموارد / قسم الإحصاء الصحي والحياتي

عدد حالات الإصابة بالأمراض الإنتقالية المسجلة حسب نوع المرض والجنس والمحافظة لسنة 2018

تابع / جدول (3)

المحافظة	الشماتيا						الجرب		
	الحمى السوداء			الشماتيا الجلدية			المجموع	اناث	ذكور
	المجموع	إناث	ذكور	المجموع	إناث	ذكور			
نينوى	0	0	0	1,196	549	647	1,245	669	576
كركوك	4	3	1	238	238	340	4,524	2,069	2,455
ديالى	13	6	7	3,367	1,545	1,822	883	394	489
الأنبار	14	8	6	1,675	827	848	131	42	89
بغداد/ الكرخ	22	10	12	127	50	77	1,853	921	932
بغداد/ الرصافة	0	0	0	98	25	73	576	310	266
بابل	32	13	19	215	68	147	447	184	263
كربلاء	2	1	1	437	155	282	287	147	140
واسط	22	15	7	378	200	178	0	0	0
صلاح الدين	14	7	7	817	400	417	1,010	488	522
النجف	5	3	2	219	63	156	1,161	582	579
القادسية	40	18	22	434	171	263	98	43	55
المتن	6	3	3	308	144	164	185	81	104
ذي قار	73	29	44	413	169	244	34	17	17
ميسان	8	6	2	286	118	168	152	76	76
البصرة	3	0	3	103	21	82	4,163	2,071	2,092
إجمالي	258	122	136	10,651	4,743	5,908	16,749	8,094	8,655
إقليم كردستان									
دهوك	0	0	0	13	9	4	0	0	0
السليمانية	1	0	1	641	282	359	681	399	282
اربيل	0	0	0	121	39	82	0	0	0
إجمالي	1	0	1	775	330	445	681	399	282
إجمالي العراق	259	122	137	11,426	5,073	6,353	17,430	8,493	8,937

- يتبع -

المصدر : وزارة الصحة والبيئة / القطاع الصحي / دائرة التخطيط وتنمية الموارد / قسم الإحصاء الصحي والحياتي



عدد حالات الإصابة بالأمراض الإنتقالية المسجلة حسب نوع المرض والجنس والمحافظه لسنة 2018

تابع / جدول (3)

المحافظة	السحايا									عضة الحيوان		
	الجرثومي			الفيروسي			السحائي			المجموع	اناث	ذكور
	المجموع	إناث	ذكور	المجموع	إناث	ذكور	المجموع	إناث	ذكور			
نينوى	4	2	2	34	14	20	2	1	1	592	87	505
كركوك	26	14	12	40	19	21	0	0	0	882	149	733
ديالى	20	8	12	63	24	39	0	0	0	1,576	293	1,283
الأنبار	0	0	0	1	0	1	0	0	0	70	29	41
بغداد/ الكرخ	173	69	104	43	18	25	3	3	0	483	106	377
بغداد/ الرصافة	162	66	96	181	78	103	15	9	6	823	149	674
بابل	42	20	22	90	32	58	0	0	0	3,604	1,590	2,014
كربلاء	210	69	141	141	60	81	24	12	12	732	166	566
واسط	68	33	35	236	107	129	3	1	2	967	189	778
صلاح الدين	51	23	28	0	0	0	24	5	19	281	72	209
النجف	2	0	2	7	2	5	0	0	0	1,365	307	1,058
القادسية	0	0	0	61	31	30	0	0	0	1,222	311	911
المتن	26	12	14	20	6	14	0	0	0	375	72	303
ذي قار	8	4	4	4	1	3	6	2	4	687	164	523
ميسان	0	0	0	0	0	0	0	0	0	863	355	508
البصرة	2	1	1	0	0	0	0	0	0	98	18	80
إجمالي	794	321	473	921	392	529	77	33	44	14,620	4,057	10,563
إقليم كردستان												
دهوك	34	19	15	15	8	7	1	0	1	45	17	28
السليمانية	118	36	82	77	35	42	0	0	0	225	58	167
اربيل	0	0	0	8	2	6	1	1	0	433	92	341
إجمالي	152	55	97	100	45	55	2	1	1	703	167	536
إجمالي العراق	946	376	570	1,021	437	584	79	34	45	15,323	4,224	11,099

المصدر : وزارة الصحة والبيئة / القطاع الصحي / دائرة التخطيط وتنمية الموارد / قسم الإحصاء الصحي والحياتي

عدد حالات الإصابات بمرض التهاب الكبد الفيروسي حسب النوع والجنس والمحافظة لسنة 2018

جدول (4)

المحافظة	اصابات مرض التهاب الكبد الفيروسي											
	A		B		C		E		(D) سريري		المجموع الكلي	
	إناث	ذكور	إناث	ذكور	إناث	ذكور	إناث	ذكور	إناث	ذكور	إناث	ذكور
نينوى	3	5	8	22	2	39	2	7	5	7	0	0
كركوك	47	36	83	28	9	66	9	15	6	15	0	0
ديالى	142	86	228	14	1	32	1	2	1	2	1	0
الأنبار	0	0	0	38	3	70	3	5	2	5	0	0
بغداد/الكرخ	128	89	217	52	15	92	15	24	39	546	752	0
بغداد/الرصافة	1,689	1,315	3,004	109	92	191	59	151	4	1,687	1,590	4
بابل	95	93	188	72	39	135	39	78	0	237	245	0
كربلاء	681	633	1,314	3	2	11	8	10	37	2,539	2,167	20
واسط	125	110	235	46	9	86	21	30	0	2,170	2,298	0
صلاح الدين	0	0	0	148	18	257	30	48	0	501	524	0
النجف	622	465	1,087	34	2	51	15	2	1	621	589	1
القاسية	215	194	409	33	50	17	8	23	24	180	176	12
المثنى	178	140	318	5	6	1	1	2	0	6	12	0
ذي قار	0	0	0	13	12	24	13	25	0	608	785	0
ميسان	71	75	146	16	3	37	6	9	0	129	102	0
البيصرة	223	217	440	19	13	47	5	18	0	256	249	0
أجمالي	4,221	3,456	7,677	652	236	1,194	228	464	67	11,387	10,763	22,150
أقليم كردستان												
دهوك	97	79	176	114	0	206	7	7	0	0	0	0
السليمانية	7	15	22	346	60	567	45	105	0	34	32	0
أربيل	0	0	0	11	0	22	0	0	0	0	0	0
أجمالي	104	94	198	471	60	795	52	112	0	34	32	0
أجمالي العراق	4,325	3,550	7,875	1,123	296	1,989	280	576	67	11,419	10,797	22,216
	17,196	15,527	32,723	667	504	1,171	66	66	34	66	34	0

المصدر : وزارة الصحة والبيئة / القطاع الصحي / دائرة التخطيط وتنمية الموارد / قسم الإحصاء الصحي والحياتي

عدد الوفيات لمرض التهاب الكبد الفيروسي حسب النوع والجنس والمحافظة لسنة 2018

جدول (5)

المحافظة	وفيات مرض التهاب الكبد الفيروسي											
	A		B		C		E (الزمن) *		D سري (غير المحدد) *		المجموع الكلي	
	إناث	ذكور	إناث	ذكور	إناث	ذكور	إناث	ذكور	إناث	ذكور	إناث	ذكور
تيفوي	0	0	0	0	2	0	0	0	1	1	3	1
كرعوك	1	0	0	0	0	0	0	0	0	0	0	1
ديالى	2	0	0	0	0	0	1	1	5	6	3	9
الأنبار	0	0	0	0	1	2	1	1	2	0	5	2
بغداد/ الكرخ	0	0	0	0	3	1	1	1	2	0	12	10
بغداد/ الرصافة	0	0	4	6	9	11	1	0	3	8	23	16
بابل	0	0	1	1	1	1	0	0	2	3	4	8
كربلاء	0	2	2	4	2	1	0	0	1	1	6	5
واسط	0	0	1	1	2	2	0	0	0	3	3	2
صلاح الدين	0	0	0	0	0	0	0	0	0	0	0	0
النجف	0	0	1	1	2	2	1	0	1	1	2	3
القاسمية	0	0	0	0	1	1	0	0	1	1	1	2
المثنى	0	0	0	0	0	0	0	0	0	0	0	0
ذي قار	0	0	0	0	1	1	0	0	1	0	2	1
ميسان	0	0	0	0	0	0	0	0	0	2	2	0
البعثة	1	0	1	1	0	0	0	0	2	3	2	3
إجمالي	4	6	12	8	20	24	18	42	31	18	71	52
أقليم كركستان	2	4	6	4	2	2	4	6	3	2	18	12
دهوك	..	..	..	..	..	..	..	..	..	..	..	..
السليمانية	..	..	..	..	..	..	..	..	..	..	..	..
أربيل	..	..	..	..	..	..	..	..	..	..	..	..
إجمالي	..	..	..	..	..	..	..	..	..	..	..	..
إجمالي	2	4	6	12	20	24	18	42	31	18	71	52

.. بيانات غير متوفرة  
\* وفيات مرض التهاب الكبد الفيروسي للتوعين (E) و (D سري) عند الوفاة يكون باسم (الزمن وغير المحدد) على التوالي حسب التصنيف الدولي للأمراض المصدر : وزارة الصحة و البيئة / القطاع الصحي / دائرة التخطيط وتنمية الموارد / قسم الإحصاء الصحي و الحياتي

عدد حالات الإصابات بالإسهال للمرضى المراجعين والراقدين ووفيات الإسهال للفئة العمرية (أقل من 5 سنوات)  
حسب المحافظة لسنة 2018

جدول (6)

المحافظة	عدد إصابات الإسهال			وفيات الإسهال
	المراجعين	بسبب الإسهال	المجموع	
نينوى	40,043	5,569	45,612	20
كركوك	11,120	4,585	15,705	2
ديالى	17,043	6,525	23,568	8
الأنبار	23,721	1,090	24,811	1
بغداد/ الكرخ	47,035	3,172	50,207	18
بغداد/ الرصافة	74,553	8,211	82,764	20
بابل	35,466	7,364	42,830	4
كربلاء	29,499	2,004	31,503	2
واسط	25,316	4,834	30,150	6
صلاح الدين	15,172	959	16,131	5
النجف	26,657	3,385	30,042	3
القادسية	21,200	2,565	23,765	28
المتن	15,038	110	15,148	1
ذي قار	43,146	3,846	46,992	8
ميسان	32,350	3,780	36,130	4
البصرة	41,698	5,698	47,396	21
<b>إجمالي</b>	<b>499,057</b>	<b>63,697</b>	<b>562,754</b>	<b>151</b>
دهوك	..	..	..	..
السليمانية	..	..	..	..
أربيل	..	..	..	..
<b>إجمالي</b>	<b>..</b>	<b>..</b>	<b>..</b>	<b>..</b>
<b>إجمالي العراق</b>	<b>499,057</b>	<b>63,697</b>	<b>562,754</b>	<b>151</b>

.. بيانات غير متوفرة

المصدر : وزارة الصحة والبيئة / القطاع الصحي / دائرة التخطيط وتنمية الموارد / قسم الإحصاء الصحي والحياتي

عدد الوفيات الخام الكليّة ومعدل الوفيات لكل (1000) نسمة حسب الجنس والمحافظة لسنة 2018

جدول (7)

المحافظة	عدد الوفيات الخام الكليّة			معدل الوفيات الخام لكل (1000) نسمة من الإناث	معدل الوفيات الخام لكل (1000) نسمة من الذكور	معدل الوفيات الخام لكل (1000) نسمة من العراق
	المجموع	إناث	ذكور			
نينوى	10,712	4,350	6,362	2.4	3.4	2.9
كركوك	5,096	2,304	2,792	2.9	3.5	3.2
ديالى	6,136	2,715	3,421	3.4	4.2	3.8
الأنبار	3,412	1,467	1,945	1.7	2.2	2.0
بغداد	39,002	17,494	21,508	4.4	5.3	4.9
بابل	7,784	3,575	4,209	3.5	4.1	3.8
كربلاء	5,348	2,525	2,823	4.2	4.7	4.4
واسط	5,085	2,342	2,743	3.5	4.0	3.7
صلاح الدين	3,590	1,585	2,005	2.0	2.5	2.3
التنجف	6,431	2,904	3,527	4.0	4.8	4.4
القادسية	4,872	2,304	2,568	3.6	4.0	3.8
المتن	3,044	1,433	1,611	3.6	4.0	3.8
ذي قار	7,573	3,490	4,083	3.4	3.9	3.7
ميسان	3,705	1,632	2,073	3.0	3.8	3.4
البصرة	11,974	5,563	6,411	3.9	4.4	4.2
إجمالي	123,764	55,683	68,081	3.5	4.3	3.8
إقليم كردستان						
دهوك	5,123	2,355	2,768	3.7	4.3	4.0
السليمانية	5,424	2,343	3,081	2.2	2.9	2.5
أربيل	6,010	2,669	3,341	2.9	3.6	3.3
إجمالي	16,557	7,367	9,190	2.8	3.4	3.1
إجمالي العراق	140,321	63,050	77,271	3.4	4.1	3.7

المصدر: وزارة الصحة والبيئة / القطاع الصحي / دائرة التخطيط وتنمية الموارد / قسم الإحصاء الصحي والحياتي

العدد الكلي لوفيات الأطفال حديثي الولادة بعمر (0 - 28) يوم ومعدل الوفيات لكل (1000) ولادة حية حسب الجنس والمحافظة لسنة 2018

جدول (8)

المحافظة	عدد الوفيات للأطفال حديثي الولادة بعمر (0 - 28) يوم			معدل الوفيات للأطفال حديثي الولادة بعمر (0 - 28) يوم لكل (1000) ولادة حية		
	ذكور	إناث	المجموع	ذكور	إناث	المجموع
نينوى	614	493	1,107	14.7	12.0	13.4
كركوك	342	214	556	19.2	12.9	16.2
ديالى	437	307	744	19.9	14.5	17.3
الأنبار *	129	73	202	3.4	2.0	2.7
بغداد	2,230	1,613	3,843	19.5	14.8	17.2
بابل	678	503	1,181	21.4	16.3	18.9
كربلاء	304	256	560	13.9	12.7	13.3
واسط	309	212	521	13.6	10.1	11.9
صلاح الدين *	100	65	165	5.4	3.7	4.6
النجف	487	310	797	19.5	13.2	16.5
القادسية	377	307	684	20.8	17.6	19.3
المتن	166	134	300	11.7	10.0	10.9
ذي قار	587	384	971	19.2	13.0	16.2
ميسان	242	149	391	13.3	8.2	10.8
البصرة	932	727	1,659	18.9	15.5	17.2
إجمالي	7,934	5,747	13,681	16.4	12.4	14.5
إقليم كردستان						
دهوك	286	240	526	12.6	10.6	11.6
السليمانية	114	82	196	5.4	3.8	4.6
أربيل	332	241	573	11.7	9.3	10.5
إجمالي	732	563	1,295	..	..	..
إجمالي العراق	8,666	6,310	14,976	15.6	11.9	13.8

.. بيانات غير متوفرة

\* البيانات لا تشمل جميع الحالات في محافظتي (الأنبار وصلاح الدين)

المصدر : وزارة الصحة والبيئة / القطاع الصحي / دائرة التخطيط وتنمية الموارد / قسم الإحصاء الصحي والحياتي

عدد وفيات الأطفال للفئة العمرية (أقل من 5 سنوات) ومعدل الوفيات لكل (1000) ولادة حية حسب الجنس والمحافظات لسنة 2018

جدول (9)

المحافظة	عدد الوفيات للفئة العمرية (أقل من 5 سنوات)			معدل الوفيات لكل (1000) ولادة حية
	المجموع	إناث	ذكور	
نينوى	1,842	841	1,001	22.2
كركوك	844	361	483	24.6
ديالى	1,188	527	661	27.6
الأنبار *	323	130	193	4.4
بغداد	6,415	2,857	3,558	28.8
بابل	1,912	867	1,045	30.6
كربلاء	979	452	527	23.3
واسط	959	406	553	21.9
صلاح الدين *	371	178	193	10.4
النجف	1,295	527	768	26.7
القادسية	1,113	511	602	31.3
المتن	598	270	328	21.7
ذي قار	1,546	681	865	25.7
ميسان	664	258	406	18.3
البصرة	2,686	1,220	1,466	27.9
إجمالي	22,735	10,086	12,649	24.1
إقليم كردستان				
دهوك	951	428	523	20.9
السليمانية	510	222	288	12.0
أربيل	603	254	349	11.1
إجمالي	2,064	904	1,160	..
إجمالي العراق	24,799	10,990	13,809	22.8

.. بيانات غير متوفرة

\* البيانات لا تشمل جميع الحالات في محافظتي (الأنبار وصلاح الدين)

المصدر: وزارة الصحة والبيئة / القطاع الصحي / دائرة التخطيط وتنمية الموارد / قسم الإحصاء الصحي والحياتي

عدد وفيات الأطفال للفئة العمرية (أقل من سنة) الطفل الرضيع ومعدل الوفيات لكل (1000) ولادة حية حسب الجنس والمحافظات لسنة 2018

جدول (10)

المحافظة	عدد الوفيات للفئة العمرية (أقل من سنة) الطفل الرضيع			معدل الوفيات لكل (1000) ولادة حية
	المجموع	إناث	ذكور	
نينوى	1,437	639	798	17.3
كركوك	746	315	431	21.7
ديالى	980	424	556	22.7
الأنبار *	250	99	151	3.4
بغداد	5,232	2,315	2,917	23.5
بابل	1,535	678	857	24.5
كربلاء	838	388	450	19.9
واسط	739	310	429	16.9
صلاح الدين *	253	117	136	7.1
النجف	1,085	435	650	22.4
القادسية	945	435	510	26.6
المتن	430	197	233	15.6
ذي قار	1,239	529	710	20.6
ميسان	532	212	320	14.7
البصرة	2,202	996	1,206	22.9
إجمالي	18,443	8,089	10,354	19.5
إقليم كردستان				
دهوك	743	338	405	16.4
السليمانية	429	188	241	10.1
أربيل	584	246	338	10.8
إجمالي	1,756	772	984	..
إجمالي العراق	20,199	8,861	11,338	18.6

.. بيانات غير متوفرة

\* البيانات لا تشمل جميع الحالات في محافظتي (الأنبار وصلاح الدين)

المصدر : وزارة الصحة والبيئة / القطاع الصحي / دائرة التخطيط وتنمية الموارد / قسم الإحصاء الصحي والحياتي



عدد وفيات الأطفال للفئة العمرية (1- أقل من 5 سنوات) ومعدل الوفيات لكل (1000) ولادة حية حسب الجنس والمحافظات لسنة 2018

جدول (11)

المحافظة	عدد الوفيات للفئة العمرية (1- أقل من 5 سنوات)			معدل الوفيات لكل (1000) ولادة حية
	ذكور	إناث	المجموع	
نينوى	203	202	405	4.9
كركوك	52	46	98	2.9
ديالى	105	103	208	4.8
الأنبار *	42	31	73	1.0
بغداد	641	542	1,183	5.3
بابل	188	189	377	6.0
كربلاء	77	64	141	3.3
واسط	124	96	220	5.0
صلاح الدين *	57	61	118	3.3
النجف	118	92	210	4.3
القادسية	92	76	168	4.7
المتن	95	73	168	6.1
ذي قار	155	152	307	5.1
ميسان	86	46	132	3.6
البصرة	260	224	484	5.0
إجمالي	2,295	1,997	4,292	4.5
إقليم كردستان				
دهوك	118	90	208	4.6
السليمانية	47	34	81	1.9
أربيل	11	8	19	0.3
إجمالي	176	132	308	..
إجمالي العراق	2,471	2,129	4,600	4.2

.. بيانات غير متوفرة

\* البيانات لا تشمل جميع الحالات في محافظتي (الأنبار وصلاح الدين)

المصدر : وزارة الصحة والبيئة / القطاع الصحي / دائرة التخطيط وتنمية الموارد / قسم الإحصاء الصحي والحياتي

الإحصاءات البيئية للعراق المؤشرات الصحية لسنة 2018

عدد حالات إصابات ووفيات العوز المناعي (الإيدز) ومعدل الأصابات والوفيات لكل (10000) نسمة حسب الجنس والمحافظة لسنة 2018

جدول (12)

المحافظة	إصابات			معدل الإصابات لكل نسمة (10000)	وفيات			معدل الوفيات لكل نسمة (10000)
	المجموع	إناث	ذكور		المجموع	إناث	ذكور	
نينوى	1	0	1	0.003	0	0	0	0.000
كركوك	4	0	4	0.025	0	0	0	0.000
ديالى	4	1	3	0.024	0	0	0	0.000
الأنبار	0	0	0	0.000	0	0	0	0.000
بغداد/ الكرخ	25	6	19	0.073	1	0	1	0.003
بغداد/ الرصافة	45	8	37	0.096	1	1	0	0.002
بابل	3	0	3	0.015	2	0	2	0.010
كربلاء	4	1	3	0.033	0	0	0	0.000
واسط	1	0	1	0.007	0	0	0	0.000
صلاح الدين	0	0	0	0.000	0	0	0	0.000
النجف	4	0	4	0.027	1	0	1	0.007
القادسية	2	0	2	0.015	0	0	0	0.000
المتن	1	0	1	0.012	0	0	0	0.000
ذي قار	4	2	2	0.019	0	0	0	0.000
ميسان	0	0	0	0.000	0	0	0	0.000
البصرة	9	3	6	0.031	1	1	0	0.003
إجمالي	107	21	86	0.033	6	2	4	0.002
إقليم كردستان								
دهوك	0	0	0	0.000	0	0	0	0.000
السليمانية	0	0	0	0.000	0	0	0	0.000
أربيل	4	1	3	0.022	0	0	0	0.000
إجمالي	4	1	3	0.008	0	0	0	0.000
إجمالي العراق	111	22	89	0.029	6	2	4	0.002

ملاحظة: أن عدد الوفيات لمرض العوز المناعي (الإيدز) يمثل المصابين في سنوات سابقة

المصدر: وزارة الصحة والبيئة / القطاع الصحي / دائرة التخطيط وتنمية الموارد / قسم الإحصاء الصحي والحياتي

عدد إصابات التسمم الغذائي حسب الجنس والمحافظة لسنة 2018

جدول (13)

المحافظة	إصابات التسمم الغذائي	
	ذكور	إناث
الجموع	المجموع	
نينوى	328	296
كركوك	70	59
ديالى	153	177
الأنبار	130	112
بغداد/ الكرخ	705	508
بغداد/ الرصافة	2,324	1,572
بابل	155	132
كربلاء	218	215
واسط	351	351
صلاح الدين	710	459
النجف	323	314
القادسية	157	140
المتن	32	34
ذي قار	382	340
ميسان	2,017	1,024
البصرة	3,220	1,579
إجمالي	11,275	7,312
إقليم كردستان		
دهوك	..	..
السليمانية	..	..
أربيل	..	..
إجمالي	..	..
إجمالي العراق	11,275	7,312
	18,587	

.. بيانات غير متوفرة

المصدر : وزارة الصحة والبيئة / القطاع الصحي / دائرة التخطيط وتنمية الموارد / قسم الإحصاء الصحي والحياتي

الإحصاءات البيئية للعراق المؤشرات الصحية لسنة 2018

عدد حالات الإصابات والوفيات بمرض التدرن ومعدل الإصابة لكل (100) ألف نسمة حسب الجنس والمحافظة لسنة 2018

جدول (14)

المحافظة	إصابات			معدل الإصابات لكل (100) ألف نسمة	وفيات		
	ذكور	إناث	المجموع		ذكور	إناث	المجموع
نينوى	162	153	315	8.4	4	6	10
كركوك	168	189	357	22.3	3	7	10
ديالى	161	199	360	22.0	16	4	20
الأنبار	104	110	214	12.1	2	3	5
بغداد	964	1,112	2,076	25.5	57	34	91
بابل	151	176	327	15.8	4	5	9
كربلاء	133	128	261	21.4	5	2	7
واسط	136	210	346	25.1	4	4	8
صلاح الدين	128	136	264	16.5	1	0	1
النجف	103	132	235	16.0	5	2	7
القادسية	126	122	248	19.2	6	11	17
المتن	41	75	116	14.2	1	0	1
ذي قار	239	231	470	22.4	2	1	3
ميسان	108	131	239	21.5	5	3	8
البصرة	273	268	541	18.6	26	23	49
إجمالي	2,997	3,372	6,369	19.4	141	105	246
إقليم كردستان							
دهوك	81	93	174	13.5	..	..	..
السليمانية	129	163	292	13.5	..	..	..
أربيل	135	172	307	16.6	..	..	..
إجمالي	345	428	773	14.6	..	..	..
إجمالي العراق	3,342	3,800	7,142	18.7	141	105	246

.. بيانات غير متوفرة

المصدر : وزارة الصحة والبيئة / القطاع الصحي / دائرة التخطيط وتنمية الموارد / قسم الإحصاء الصحي والحياتي

عدد المستشفيات الحكومية حسب المحافظة والمعدل لكل (100) ألف نسمة لسنة 2018

جدول (15)

المحافظة	عدد المستشفيات الحكومية	عدد السكان *	مستشفى حكومي لكل (100) ألف نسمة
نينوى	16	3,729,998	0.4
كركوك	8	1,597,876	0.5
ديالى	9	1,637,226	0.5
الأنبار	12	1,771,656	0.7
بغداد	49	8,126,755	0.6
بابل	18	2,065,042	0.9
كربلاء	9	1,218,732	0.7
واسط	8	1,378,723	0.6
صلاح الدين	11	1,595,235	0.7
النجف	14	1,471,592	1.0
القادسية	9	1,291,048	0.7
المتنى	5	814,371	0.6
ذي قار	9	2,095,172	0.4
ميسان	9	1,112,673	0.8
البصرة	14	2,908,491	0.5
إجمالي	200	32,814,590	0.6
إقليم كردستان			
دهوك	22	1,292,535	1.7
السليمانية	35	2,162,279	1.6
أربيل	24	1,854,778	1.3
إجمالي	81	5,309,592	1.5
إجمالي العراق	281	38,124,182	0.7

\* عدد السكان حسب تقديرات الجهاز المركزي للإحصاء

ملاحظة : يحتسب المؤشر مستشفى حكومي لكل (100) الف نسمة من السكان وفق المعادلة الآتية :

$$\text{عدد المستشفيات الحكومية} \times (100000 \div \text{عدد السكان})$$

المصدر : وزارة الصحة والبيئة / القطاع الصحي / دائرة التخطيط وتنمية الموارد / قسم الإحصاء الصحي والحياتي

عدد الأطباء حسب المحافظة والمعدل لكل نسمة لسنة 2018

جدول (16)

المحافظة	عدد الأطباء	عدد الأطباء المنسبون من وزارة التعليم العالي	المجموع	عدد السكان *	طبيب لكل (10000) نسمة
نينوى	2,710	12	2,722	3,729,998	7.3
كركوك	1,051	45	1,096	1,597,876	6.9
ديالى	1,036	19	1,055	1,637,226	6.4
الأنبار	1,157	9	1,166	1,771,656	6.6
بغداد	8,197	387	8,584	8,126,755	10.6
بابل	2,093	99	2,192	2,065,042	10.6
كربلاء	1,239	43	1,282	1,218,732	10.5
واسط	891	28	919	1,378,723	6.7
صلاح الدين	954	11	965	1,595,235	6.0
النجف	1,326	123	1,449	1,471,592	9.8
القادسية	961	81	1,042	1,291,048	8.1
المتن	511	14	525	814,371	6.4
ذي قار	1,182	47	1,229	2,095,172	5.9
ميسان	623	10	633	1,112,673	5.7
البصرة	2,380	136	2,516	2,908,491	8.7
إجمالي	26,311	1,064	27,375	32,814,590	8.3
إقليم كردستان					
دهوك	1,060	..	1,060	1,292,535	8.2
السليمانية	2,930	91	3,021	2,162,279	14.0
أربيل	3,135	216	3,351	1,854,778	18.1
إجمالي	7,125	307	7,432	5,309,592	14.0
إجمالي العراق	33,436	1,371	34,807	38,124,182	9.1

.. بيانات غير متوفرة

\* عدد السكان حسب تقديرات الجهاز المركزي للإحصاء

ملاحظة: يحتسب المؤشر طبيب لكل (10000) نسمة من السكان وفق المعادلة الآتية:

$$\text{مجموع عدد الأطباء} \times (10000) \div \text{عدد السكان}$$

المصدر: وزارة الصحة والبيئة / القطاع الصحي / دائرة التخطيط وتنمية الموارد / قسم الإحصاء الصحي والحياتي

الأسباب العشرة الأولى للوفيات في العراق لسنة 2018

جدول (17)

ت	الأسباب العشرة الأولى للوفيات في العراق	النسبة المئوية
1	أمراض القلب الإقفارية (الأسكيمية)	12.1
2	أمراض دماغية وعائية	10.4
3	الأورام الخبيثة	9.4
4	أشكال أخرى من مرض القلب	7.4
5	أمراض فرط ضغط الدم (أمراض ارتفاع ضغط الدم)	6.7
6	الفشل الكلوي	5.9
7	الحوادث المرورية	4.6
8	داء السكري	4.2
9	الإضطرابات التنفسية والقلبية الوعائية الخاصة بالفترة حول الولادة (للمولود)	3.9
10	امراض الجهاز التنفسي	3.8
نسبة الوفيات للأسباب العشرة الأولى من الوفيات الخام الكلاية للعراق		68.4

المصدر : وزارة الصحة والبيئة / القطاع الصحي / دائرة التخطيط وتنمية الموارد / قسم الإحصاء الصحي والحياتي

الأسباب العشرة الأولى لوفيات الذكور في العراق لسنة 2018

جدول (18)

النسبة المئوية	الأسباب العشرة الأولى لوفيات الذكور	ت
12.7	أمراض القلب الإقفارية (الأسكيمية)	1
9.6	أمراض دماغية وعائية	2
8.6	الأورام الخبيثة	3
6.9	أشكال أخرى من مرض القلب	4
5.7	أمراض فرط ضغط الدم (أمراض ارتفاع ضغط الدم)	5
5.6	الفشل الكلوي	6
5.5	الحوادث المرورية	7
4.9	الإضطرابات التنفسية والقلبية الوعائية الخاصة بالفترة حول الولادة (للمولود)	8
3.9	امراض الجهاز التنفسي	9
3.6	داء السكري	10
67.1	نسبة الوفيات للأسباب العشرة الأولى من الوفيات الخام الكلاية للذكور	

المصدر : وزارة الصحة والبيئة / القطاع الصحي / دائرة التخطيط وتنمية الموارد / قسم الإحصاء الصحي والحياتي



الأسباب العشرة الأولى لوفيات الإناث في العراق لسنة 2018

جدول (19)

النسبة المئوية	الأسباب العشرة الأولى لوفيات الإناث	ت
11.8	أمراض القلب الإقفارية (الأسكيمية)	1
11.3	أمراض دماغية وعائية	2
10.5	الأورام الخبيثة	3
7.9	أشكال أخرى من مرض القلب	4
7.9	أمراض فرط ضغط الدم (أمراض ارتفاع ضغط الدم)	5
6.2	الفشل الكلوي	6
4.9	داء السكري	7
4.3	أمراض الجهاز التنفسي	8
3.7	الإضطرابات التنفسية والقلبية الوعائية الخاصة بالفترة حوالى الولادة (للمولود)	9
3.5	أمراض جرثومية أخرى	10
72.0	نسبة الوفيات للأسباب العشرة الأولى من الوفيات الخام الكلية للإناث	

المصدر : وزارة الصحة والبيئة / القطاع الصحي / دائرة التخطيط وتنمية الموارد / قسم الإحصاء الصحي والحياتي

العدد الكلي لحالات الإصابة بالأورام السرطانية وللمواقع العشرة الأولى الأكثر إنتشاراً ونسبها المنوية ونسبة الإصابة لكل  
الإحصاء النسبة المئوية للمرضى المستوفى الوفيات لسنة 2015

جدول (20)

موقع الورم	عدد الحالات	النسبة المنوية	النسبة لكل (100) ألف نسمة
1 الثدي	4,824	19.1	13.7
2 الرئة والقصبات الهوائية	2,027	8.0	5.8
3 الدم (أ)	1,584	6.3	4.5
4 الدماغ ومواقع أخرى من الجهاز العصبي المركزي (ب)	1,542	6.1	4.4
5 القولون - المستقيم	1,454	5.8	4.1
6 المثانة	1,260	5.0	3.6
7 ورم الغدد اللمفاوية غير هودجكيني (ج)	1,101	4.4	3.1
8 الغدة الدرقية	972	3.8	2.8
9 الجلد	811	3.2	2.3
10 المعدة	808	3.2	2.3
إجمالي حالات المواقع العشرة الأولى	16,383	64.8	46.5
إجمالي حالات المواقع الأخرى	8,886	35.2	25.2
إجمالي حالات الأورام الكلي	25,269	100.0	71.8

- (أ) : أمراض سرطان الدم : يشمل (الحاد، المزمن، اللمفاوي، النخاع الشوكي، أورام أخرى بالدم)  
(ب) : الدماغ ومواقع أخرى من الجهاز العصبي المركزي : يشمل (الأورام الخبيثة للمخ، أقصى الدماغ، السحايا، الحبل الشوكي، الأورام الحميدة، وكل تشخيص الأورام مستثنى من المجموع الكلي)  
(ج) : ورم الغدد اللمفاوية غير هودجكيني : يشمل (العدي والأورام العقدية الأخرى)

عدد الوفيات الكلي بالأورام السرطانية وللمواقع العشرة الأولى الأكثر إنتشاراً ونسبها المنوية ونسبة الوفيات لكل (100) ألف نسمة على مستوى العراق لسنة 2015

جدول (21)

موقع الورم	عدد الوفيات	النسبة المنوية	النسبة لكل (100) ألف نسمة
1 الرئة والقصبات الهوائية	1,380	15.6	3.9
2 الثدي	1,002	11.4	2.8
3 الدماغ	797	9.0	2.3
4 الدم	732	8.3	2.1
5 الكبد	543	6.2	1.5
6 القولون - المستقيم	468	5.3	1.3
7 ورم الغدد اللمفاوية	445	5.0	1.3
8 المعدة	444	5.0	1.3
9 المثانة	433	4.9	1.2
10 البنكرياس	421	4.8	1.2
إجمالي وفيات المواقع العشرة الأولى	6,665	75.5	18.9
إجمالي وفيات المواقع الأخرى	2,160	24.5	6.1
إجمالي وفيات الأورام الكلي	8,825	100.0	25.1

عدد سكان العراق حسب تقديرات الجهاز المركزي للإحصاء لسنة 2015 (35,212,600) نسمة  
ملاحظة : عد السكان حسب تقديرات الجهاز المركزي للإحصاء، بناءً على ماشهدته العراق من حملات قتل وإبادة جماعية مارسها داعش وقوى إرهابية ضد العراقيين والدمار الذي لحق البلاد بسبب الأوضاع الأمنية غير المستقرة التي مر بها البلد، تم اعداد اسقاطات سكانية جديدة بناءً على فرضيات سكانية تتلائم مع واقع البلد من حيث تخفيض الخصوبة وتوقع العمر عند الولادة.

المصدر: وزارة الصحة والبيئة / القطاع الصحي / مجلس السرطان

الإحصاءات البيئية للعراق المؤشرات الصحية لسنة 2018

العدد الكلي لحالات الإصابة بالأورام السرطانية وللمواقع العشرة الأولى الأكثر إنتشاراً ونسبها المنوية ونسبة الإصابة للذكور لكل (100) ألف نسمة من الذكور لسنة 2015

جدول (22)

موقع الورم	عدد الحالات	النسبة المنوية	النسبة لكل (100) ألف نسمة من الذكور
1 الرئة والقصبات الهوائية	1,428	12.7	8.0
2 المثانة	941	8.4	5.3
3 الدم (أ)	930	8.3	5.2
4 القولون - المستقيم	786	7.0	4.4
5 الدماغ ومواقع اخرى من الجهاز العصبي المركزي (ب)	769	6.9	4.3
6 البروستات	737	6.6	4.1
7 ورم الغدد للمفاوية غير هودجكيني (ج)	588	5.2	3.3
8 المعدة	448	4.0	2.5
9 الجلد	445	4.0	2.5
10 ورم الغدد للمفاوية هودجكيني	368	3.3	2.1
إجمالي حالات المواقع العشرة الأولى للذكور	7,440	66.4	41.8
إجمالي حالات المواقع الاخرى للذكور	3,765	33.6	21.2
إجمالي حالات الأورام الكلي للذكور	11,205	100.0	63.0

عدد الوفيات الكلي بالأورام السرطانية وللمواقع العشرة الأولى الأكثر إنتشاراً ونسبها المنوية ونسبة الوفيات للذكور لكل (100) ألف نسمة من الذكور لسنة 2015

جدول (23)

موقع الورم	عدد الوفيات	النسبة المنوية	النسبة لكل (100) ألف نسمة من الذكور
1 الرئة والقصبات الهوائية	948	21.2	5.3
2 الدم	407	9.1	2.3
3 الدماغ	401	9.0	2.3
4 المثانة	314	7.0	1.8
5 الكبد	289	6.5	1.6
6 ورم الغدد للمفاوية	259	5.8	1.5
7 القولون - المستقيم	258	5.8	1.5
8 البنكرياس	239	5.3	1.3
9 البروستات	230	5.1	1.3
10 المعدة	229	5.1	1.3
إجمالي وفيات المواقع العشرة الأولى للذكور	3,574	79.8	20.1
إجمالي وفيات المواقع الاخرى للذكور	902	20.2	5.1
إجمالي وفيات الأورام الكلي للذكور	4,476	100.0	25.2

عدد السكان الذكور في العراق حسب تقديرات الجهاز المركزي للإحصاء لسنة 2015 (17,790,237) نسمة

المصدر: وزارة الصحة والبيئة / القطاع الصحي / مجلس السرطان

الإحصاءات البيئية للعراق المؤشرات الصحية لسنة 2018

العدد الكلي لحالات الإصابة بالأورام السرطانية والمواقع العشرة الأولى الأكثر إنتشاراً ونسبها المنوية ونسبة الإصابة للإناث لكل (100) ألف نسمة من الإناث لسنة 2015

جدول (24)

موقع الورم	عدد الحالات	النسبة المنوية	النسبة لكل (100) ألف نسمة من الإناث
1 الثدي	4,720	33.6	27.1
2 الدماغ ومواقع اخرى من الجهاز العصبي المركزي (ب)	773	5.5	4.4
3 الغدة الدرقية	708	5.0	4.1
4 القولون - المستقيم	668	4.7	3.8
5 الدم (أ)	654	4.7	3.8
6 الرئة والقصبات الهوائية	599	4.3	3.4
7 المبيض	564	4.0	3.2
8 ورم الغدة للمفاوية غير هودجكيني (ج)	513	3.6	2.9
9 الجلد	366	2.6	2.1
10 المعدة	360	2.6	2.1
إجمالي حالات المواقع العشرة الأولى للإناث	9,925	70.6	57.0
إجمالي حالات المواقع الاخرى للإناث	4,139	29.4	23.8
إجمالي حالات الأورام الكلي للإناث	14,064	100.0	80.7

عدد الوفيات الكلي بالأورام السرطانية والمواقع العشرة الأولى الأكثر إنتشاراً ونسبها المنوية ونسبة الوفيات للإناث لكل (100) ألف نسمة من الإناث لسنة 2015

جدول (25)

موقع الورم	عدد الوفيات	النسبة المنوية	النسبة لكل (100) ألف نسمة من الإناث
1 الثدي	969	22.3	5.6
2 الرئة والقصبات الهوائية	432	9.9	2.5
3 الدماغ	396	9.1	2.3
4 الدم	325	7.5	1.9
5 الكبد	254	5.8	1.5
6 المعدة	215	4.9	1.2
7 القولون - المستقيم	210	4.8	1.2
8 الرحم	189	4.3	1.1
9 ورم الغدة للمفاوية	186	4.3	1.1
10 البنكرياس	182	4.2	1.0
إجمالي وفيات المواقع العشرة الأولى للإناث	3,358	77.2	19.3
إجمالي وفيات المواقع الاخرى للإناث	991	22.8	5.7
إجمالي وفيات الأورام الكلي للإناث	4,349	100.0	25.0

عدد السكان الإناث في العراق حسب تقديرات الجهاز المركزي للإحصاء لسنة 2015 (17,422,363) نسمة

المصدر: وزارة الصحة والبيئة / القطاع الصحي / مجلس السرطان

الإحصاءات البيئية للعراق المؤشرات الصحية لسنة 2018

العدد الكلي لحالات الإصابة بالأورام السرطانية ونسبها المنوية ومعدل الإصابة لكل (100) ألف نسمة حسب الجنس والمحافظة لسنة 2015

جدول (26)

المحافظة	الذكور		الإناث		المجموع		معدل الإصابة لكل ألف نسمة (100)
	العدد	%	العدد	%	العدد	%	
نينوى	750	6.7	873	6.2	1,623	6.4	47.1
كركوك	387	3.5	490	3.5	877	3.5	59.4
ديالى	440	3.9	523	3.7	963	3.8	63.7
الأنبار	202	1.8	245	1.7	447	1.8	27.3
بغداد	2,915	26.0	4,129	29.4	7,044	27.9	93.8
بابل	634	5.7	764	5.4	1,398	5.5	73.3
كربلاء	480	4.3	686	4.9	1,166	4.6	103.6
واسط	351	3.1	433	3.1	784	3.1	61.6
صلاح الدين	245	2.2	348	2.5	593	2.3	40.2
النجف	505	4.5	621	4.4	1,126	4.5	82.8
القادسية	344	3.1	377	2.7	721	2.9	60.5
المتن	170	1.5	209	1.5	379	1.5	50.4
ذي قار	587	5.2	629	4.5	1,216	4.8	62.8
ميسان	275	2.5	330	2.3	605	2.4	58.9
البصرة	905	8.1	1,064	7.6	1,969	7.8	73.3
إجمالي	9,190	82.0	11,721	83.3	20,911	82.8	69.0
إقليم كردستان							
دهوك	380	3.4	386	2.7	766	3.0	64.2
السليمانية	574	5.1	607	4.3	1,181	4.7	59.1
أربيل	507	4.5	609	4.3	1,116	4.4	65.1
إجمالي	1,461	13	1,602	11	3,063	12	62
غير محدد العنوان	554	4.9	741	5.3	1,295	5.1	..
إجمالي العراق	11,205	100.0	14,064	100.0	25,269	100.0	71.8

.. بيانات غير متوفرة

المصدر: وزارة الصحة والبيئة / القطاع الصحي / مجلس السرطان

الإحصاءات البيئية للعراق المؤشرات الصحية لسنة 2018

عدد الوفيات الكلي بالأورام السرطانية ونسبها المنوية ومعدل الإصابة لكل (100) ألف نسمة حسب الجنس والمحافظة لسنة 2015

جدول (27)

المحافظة	الذكور		الإناث		المجموع		معدل الوفيات لكل 100 ألف نسمة
	العدد	%	العدد	%	العدد	%	
نينوى	363	8.1	296	6.8	659	7.5	19.1
كركوك	139	3.1	110	2.5	249	2.8	16.9
ديالى	237	5.3	253	5.8	490	5.6	32.4
الأنبار	51	1.1	39	0.9	90	1.0	5.5
بغداد	1,433	32.0	1,524	35.0	2,957	33.5	39.4
بابل	389	8.7	389	8.9	778	8.8	40.8
كربلاء	218	4.9	223	5.1	441	5.0	39.2
واسط	205	4.6	204	4.7	409	4.6	32.1
صلاح الدين	63	1.4	31	0.7	94	1.1	6.4
النجف	304	6.8	291	6.7	595	6.7	43.8
القادسية	95	2.1	90	2.1	185	2.1	15.5
المتن	31	0.7	21	0.5	52	0.6	6.9
ذي قار	382	8.5	343	7.9	725	8.2	37.5
ميسان	97	2.2	93	2.1	190	2.2	18.5
البصرة	449	10.0	421	9.7	870	9.9	32.4
إجمالي	4,456	99.6	4,328	99.5	8,784	99.5	29.0
إقليم كردستان							
دهوك	..	..	..	..	..	..	..
السليمانية	..	..	..	..	..	..	..
أربيل	..	..	..	..	..	..	..
إجمالي	..	..	..	..	..	..	..
غير محدد العنوان	20	0.4	21	0.5	41	0.5	..
إجمالي العراق	4,476	100.0	4,349	100.0	8,825	100.0	28.3

.. بيانات غير متوفرة

المصدر: وزارة الصحة والبيئة / القطاع الصحي / مجلس السرطان

العدد الكلي لحالات الإصابة بالأورام السرطانية وللمواقع العشرة الأولى الأكثر إنتشاراً ونسبها المنوية ونسبة الإصابة لكل (100) ألف نسمة حسب المحافظة لسنة 2015

جدول (28)

محافظة دهوك

مواقع الورم	عدد الحالات	النسبة المنوية	النسبة لكل (100) ألف نسمة
1 الثدي	108	14.1	9.0
2 الجلد	83	10.8	7.0
3 الرئة والقصبات الهوائية	60	7.8	5.0
4 الدم (أ)	58	7.6	4.9
5 القولون - المستقيم	49	6.4	4.1
6 الدماغ ومواقع اخرى من الجهاز العصبي المركزي (ب)	42	5.5	3.5
7 ورم الغدد اللمفاوية غير هودجكيني (ج)	36	4.7	3.0
8 المثانة	31	4.0	2.6
9 ورم الغدد اللمفاوية هودجكيني	26	3.4	2.2
10 الاذن / الاتف	25	3.3	2.1
إجمالي حالات المواقع العشرة الأولى	518	67.6	43.4
إجمالي حالات المواقع الأخرى	248	32.4	20.8
إجمالي الأورام الكلي	766	100.0	64.2

عدد السكان في محافظة (دهوك) حسب تقديرات الجهاز المركزي للإحصاء لسنة 2015 (1,193,815) نسمة

محافظة نينوى

مواقع الورم	عدد الحالات	النسبة المنوية	النسبة لكل (100) ألف نسمة
1 الثدي	325	20.0	9.4
2 الرئة والقصبات الهوائية	132	8.1	3.8
3 القولون - المستقيم	119	7.3	3.5
4 الدماغ ومواقع اخرى من الجهاز العصبي المركزي (ب)	110	6.8	3.2
5 الدم (أ)	105	6.5	3.0
6 ورم الغدد اللمفاوية غير هودجكيني (ج)	68	4.2	2.0
7 المعدة	67	4.1	1.9
8 ورم الغدد اللمفاوية هودجكيني	57	3.5	1.7
9 المثانة	56	3.5	1.6
10 الكبد	47	2.9	1.4
إجمالي حالات المواقع العشرة الأولى	1,086	66.9	31.5
إجمالي حالات المواقع الأخرى	537	33.1	15.6
إجمالي الأورام الكلي	1,623	100.0	47.1

- يتبع -

عدد السكان في محافظة (نينوى) حسب تقديرات الجهاز المركزي للإحصاء لسنة 2015 (3,445,136) نسمة

المصدر: وزارة الصحة والبيئة / القطاع الصحي / مجلس السرطان

العدد الكلي لحالات الإصابة بالأورام السرطانية وللمواقع العشرة الأولى الأكثر انتشاراً ونسبها المنوية ونسبة الإصابة لكل (100) ألف نسمة حسب المحافظة لسنة 2015

تابع/ جدول (28)

محافظة السليمانية

مواقع الورم	عدد الحالات	النسبة المنوية	النسبة لكل (100) ألف نسمة
1 الثدي	207	17.5	10.4
2 الرئة والقصبات الهوائية	106	9.0	5.3
3 القولون - المستقيم	90	7.6	4.5
4 المثانة	60	5.1	3.0
5 الدم (أ)	57	4.8	2.9
6 المعدة	54	4.6	2.7
7 ورم خلية البلازما	54	4.6	2.7
8 البروستات	52	4.4	2.6
9 الدماغ ومواقع اخرى من الجهاز العصبي المركزي (ب)	44	3.7	2.2
10 ورم الغدد اللمفاوية هودجكيني	42	3.6	2.1
إجمالي حالات المواقع العشرة الأولى	766	64.9	38.4
إجمالي حالات المواقع الأخرى	415	35.1	20.8
إجمالي الأورام الكلي	1,181	100.0	59.1

عدد السكان في محافظة (السليمانية) حسب تقديرات الجهاز المركزي للإحصاء لسنة 2015 (1,997,139) نسمة

محافظة كركوك

مواقع الورم	عدد الحالات	النسبة المنوية	النسبة لكل (100) ألف نسمة
1 الثدي	200	22.8	13.6
2 القولون - المستقيم	68	7.8	4.6
3 الدم (أ)	63	7.2	4.3
4 الرئة والقصبات الهوائية	62	7.1	4.2
5 الجلد	42	4.8	2.8
6 الدماغ ومواقع اخرى من الجهاز العصبي المركزي (ب)	40	4.6	2.7
7 البروستات	39	4.4	2.6
8 ورم الغدد اللمفاوية غير هودجكيني (ج)	39	4.4	2.6
9 المعدة	32	3.6	2.2
10 المثانة	28	3.2	1.9
إجمالي حالات المواقع العشرة الأولى	613	69.9	41.5
إجمالي حالات المواقع الأخرى	264	30.1	17.9
إجمالي الأورام الكلي	877	100.0	59.4

- يتبع -

عدد السكان في محافظة (كركوك) حسب تقديرات الجهاز المركزي للإحصاء لسنة 2015 (1,475,853) نسمة

المصدر: وزارة الصحة والبيئة / القطاع الصحي / مجلس السرطان



العدد الكلي لحالات الإصابة بالأورام السرطانية والمواقع العشرة الأولى الأكثر إنتشاراً ونسبها المنوية ونسبة الإصابة لكل (100) ألف نسمة حسب المحافظة لسنة 2015

تابع/ جدول (28)

محافظة أربيل

مواقع الورم	عدد الحالات	النسبة المنوية	النسبة لكل (100) ألف نسمة
1 الثدي	240	21.5	14.0
2 الرئة والقصبات الهوائية	113	10.1	6.6
3 القولون - المستقيم	78	7.0	4.6
4 الدم (أ)	63	5.6	3.7
5 البروستات	61	5.5	3.6
6 المعدة	50	4.5	2.9
7 ورم الغدد اللمفاوية غير هودجكيني (ج)	48	4.3	2.8
8 الدماغ ومواقع اخرى من الجهاز العصبي المركزي (ب)	39	3.5	2.3
9 المبيض	32	2.9	1.9
10 ورم الغدد اللمفاوية هودجكيني	30	2.7	1.8
إجمالي حالات المواقع العشرة الأولى	754	67.6	44.0
إجمالي حالات المواقع الأخرى	362	32.4	21.1
إجمالي الأورام الكلي	1,116	100.0	65.1

عدد السكان في محافظة (أربيل) حسب تقديرات الجهاز المركزي للإحصاء لسنة 2015 (1,713,132) نسمة

محافظة ديالى

مواقع الورم	عدد الحالات	النسبة المنوية	النسبة لكل (100) ألف نسمة
1 الثدي	175	18.2	11.6
2 الدم (أ)	79	8.2	5.2
3 الدماغ ومواقع اخرى من الجهاز العصبي المركزي (ب)	68	7.1	4.5
4 الرئة والقصبات الهوائية	63	6.5	4.2
5 الجلد	40	4.2	2.6
6 المعدة	38	3.9	2.5
7 القولون - المستقيم	37	3.8	2.4
8 الكبد	36	3.7	2.4
9 المثانة	34	3.5	2.2
10 ورم الغدد اللمفاوية غير هودجكيني (ج)	34	3.5	2.2
إجمالي حالات المواقع العشرة الأولى	604	62.7	39.9
إجمالي حالات المواقع الأخرى	359	37.3	23.7
إجمالي الأورام الكلي	963	100.0	63.7

- يتبع -

عدد السكان في محافظة (ديالى) حسب تقديرات الجهاز المركزي للإحصاء لسنة 2015 (1,512,192) نسمة

المصدر: وزارة الصحة والبيئة / القطاع الصحي / مجلس السرطان

العدد الكلي لحالات الإصابة بالأورام السرطانية وللمواقع العشرة الأولى الأكثر إنتشاراً ونسبها المنوية ونسبة الإصابة لكل (100) ألف نسمة حسب المحافظة لسنة 2015

تابع/ جدول (28)

محافظة الأنبار

مواقع الورم	عدد الحالات	النسبة المنوية	النسبة لكل (100) ألف نسمة
1 الثدي	98	21.9	6.0
2 الدم (أ)	37	8.3	2.3
3 القولون - المستقيم	34	7.6	2.1
4 ورم الغدد اللمفاوية هودجكيني	26	5.8	1.6
5 الرئة والقصبات الهوائية	24	5.4	1.5
6 الغدة الدرقية	20	4.5	1.2
7 ورم الغدد اللمفاوية غير هودجكيني (ج)	17	3.8	1.0
8 الدماغ ومواقع اخرى من الجهاز العصبي المركزي (ب)	16	3.6	1.0
9 المعدة	15	3.4	0.9
10 الكلية	15	3.4	0.9
إجمالي حالات المواقع العشرة الأولى	302	67.6	18.5
إجمالي حالات المواقع الأخرى	145	32.4	8.9
إجمالي الأورام الكلي	447	100.0	27.3

عدد السكان في محافظة (الأنبار) حسب تقديرات الجهاز المركزي للإحصاء لسنة 2015 (1,636,357) نسمة

محافظة بغداد

مواقع الورم	عدد الحالات	النسبة المنوية	النسبة لكل (100) ألف نسمة
1 الثدي	1,496	21.2	19.9
2 الدماغ ومواقع اخرى من الجهاز العصبي المركزي (ب)	496	7.0	6.6
3 الرئة والقصبات الهوائية	447	6.3	6.0
4 القولون - المستقيم	429	6.1	5.7
5 الدم (أ)	347	4.9	4.6
6 ورم الغدد اللمفاوية غير هودجكيني (ج)	342	4.9	4.6
7 الغدة الدرقية	317	4.5	4.2
8 المثانة	282	4.0	3.8
9 الجلد	216	3.1	2.9
10 المعدة	214	3.0	2.9
إجمالي حالات المواقع العشرة الأولى	4,586	65.1	61.1
إجمالي حالات المواقع الأخرى	2,458	34.9	32.7
إجمالي الأورام الكلي	7,044	100.0	93.8

- يتبع -

عدد السكان في محافظة (بغداد) حسب تقديرات الجهاز المركزي للإحصاء لسنة 2015 (7,506,105) نسمة

المصدر: وزارة الصحة والبيئة / القطاع الصحي / مجلس السرطان

العدد الكلي لحالات الإصابة بالأورام السرطانية وللمواقع العشرة الأولى الأكثر إنتشاراً ونسبها المنوية ونسبة الإصابة لكل (100) ألف نسمة حسب المحافظة لسنة 2015

تابع/ جدول (28)

محافظة بابل

مواقع الورم	عدد الحالات	النسبة المنوية	النسبة لكل (100) ألف نسمة
1 الثدي	225	16.1	11.8
2 الرئة والقصبات الهوائية	196	14.0	10.3
3 الدماغ ومواقع اخرى من الجهاز العصبي المركزي (ب)	91	6.5	4.8
4 الدم (أ)	77	5.5	4.0
5 القولون - المستقيم	69	4.9	3.6
6 المثانة	66	4.7	3.5
7 البنكرياس	60	4.3	3.1
8 ورم الغدد اللمفاوية غير هودجكيني (ج)	56	4.0	2.9
9 الغدة الدرقية	54	3.9	2.8
10 المعدة	43	3.1	2.3
إجمالي حالات المواقع العشرة الأولى	937	67.0	49.1
إجمالي حالات المواقع الأخرى	461	33.0	24.2
إجمالي الأورام الكلي	1,398	100.0	73.3

عدد السكان في محافظة (بابل) حسب تقديرات الجهاز المركزي للإحصاء لسنة 2015 (1,907,327) نسمة

محافظة كربلاء

مواقع الورم	عدد الحالات	النسبة المنوية	النسبة لكل (100) ألف نسمة
1 الثدي	237	20.3	21.1
2 الرئة والقصبات الهوائية	109	9.3	9.7
3 المثانة	84	7.2	7.5
4 الدم (أ)	79	6.8	7.0
5 الدماغ ومواقع اخرى من الجهاز العصبي المركزي (ب)	68	5.8	6.0
6 القولون - المستقيم	65	5.6	5.8
7 الغدة الدرقية	55	4.7	4.9
8 المعدة	41	3.5	3.6
9 الجلد	37	3.2	3.3
10 ورم الغدد اللمفاوية غير هودجكيني (ج)	36	3.1	3.2
إجمالي حالات المواقع العشرة الأولى	811	69.6	72.0
إجمالي حالات المواقع الأخرى	355	30.4	31.5
إجمالي الأورام الكلي	1,166	100.0	103.6

- يتبع -

عدد السكان في محافظة (كربلاء) حسب تقديرات الجهاز المركزي للإحصاء لسنة 2015 (1,125,646) نسمة

المصدر: وزارة الصحة والبيئة / القطاع الصحي / مجلس السرطان

العدد الكلي لحالات الإصابة بالأورام السرطانية وللمواقع العشرة الأولى الأكثر إنتشاراً ونسبها المنوية ونسبة الإصابة لكل (100) ألف نسمة حسب المحافظة لسنة 2015

تابع/ جدول (28)

محافظة واسط

مواقع الورم	عدد الحالات	النسبة المنوية	النسبة لكل (100) ألف نسمة
1 الثدي	123	15.7	9.7
2 الرئة والقصبات الهوائية	80	10.2	6.3
3 الدماغ ومواقع اخرى من الجهاز العصبي المركزي (ب)	63	8.0	4.9
4 المثانة	55	7.0	4.3
5 الدم (أ)	53	6.8	4.2
6 ورم الغدد اللمفاوية غير هودجكيني (ج)	33	4.2	2.6
7 الجلد	29	3.7	2.3
8 الغدة الدرقية	28	3.6	2.2
9 البروستات	27	3.4	2.1
10 البنكرياس	26	3.3	2.0
إجمالي حالات المواقع العشرة الأولى	517	65.9	40.6
إجمالي حالات المواقع الأخرى	267	34.1	21.0
إجمالي الأورام الكلي	784	100.0	61.6

عدد السكان في محافظة (واسط) حسب تقديرات الجهاز المركزي للإحصاء لسنة 2015 (1,273,435) نسمة

محافظة صلاح الدين

مواقع الورم	عدد الحالات	النسبة المنوية	النسبة لكل (100) ألف نسمة
1 الثدي	145	24.5	9.8
2 الدم (أ)	46	7.8	3.1
3 القولون - المستقيم	38	6.4	2.6
4 الرئة والقصبات الهوائية	38	6.4	2.6
5 الدماغ ومواقع اخرى من الجهاز العصبي المركزي (ب)	33	5.6	2.2
6 ورم الغدد اللمفاوية غير هودجكيني (ج)	31	5.2	2.1
7 الغدة الدرقية	21	3.5	1.4
8 المثانة	20	3.4	1.4
9 الحنجرة	18	3.0	1.2
10 المعدة	16	2.7	1.1
إجمالي حالات المواقع العشرة الأولى	406	68.5	27.6
إجمالي حالات المواقع الأخرى	187	31.5	12.7
إجمالي الأورام الكلي	593	100.0	40.2

- يتبع -

عدد السكان في محافظة (صلاح الدين) حسب تقديرات الجهاز المركزي للإحصاء لسنة 2015 (1,473,413) نسمة

المصدر: وزارة الصحة والبيئة / القطاع الصحي / مجلس السرطان

العدد الكلي لحالات الإصابة بالأورام السرطانية والمواقع العشرة الأولى الأكثر إنتشاراً ونسبها المنوية ونسبة الإصابة لكل (100) ألف نسمة حسب المحافظة لسنة 2015

تابع/ جدول (28)

محافظة النجف

مواقع الورم	عدد الحالات	النسبة المنوية	النسبة لكل (100) ألف نسمة
1 الثدي	189	16.8	13.9
2 الرئة والقصبات الهوائية	120	10.7	8.8
3 الدم (أ)	77	6.8	5.7
4 المثانة	70	6.2	5.2
5 القولون - المستقيم	65	5.8	4.8
6 الغدة الدرقية	60	5.3	4.4
7 الدماغ ومواقع اخرى من الجهاز العصبي المركزي (ب)	54	4.8	4.0
8 البروستات	50	4.4	3.7
9 الجلد	44	3.9	3.2
10 المعدة	34	3.0	2.5
إجمالي حالات المواقع العشرة الأولى	763	67.8	56.1
إجمالي حالات المواقع الأخرى	363	32.2	26.7
إجمالي الأورام الكلي	1,126	100.0	82.8

عدد السكان في محافظة (النجف) حسب تقديرات الجهاز المركزي للإحصاء لسنة 2015 (1,359,201) نسمة

محافظة القادسية

مواقع الورم	عدد الحالات	النسبة المنوية	النسبة لكل (100) ألف نسمة
1 الثدي	90	12.5	7.5
2 الرئة والقصبات الهوائية	80	11.1	6.7
3 الغدة الدرقية	67	9.3	5.6
4 المثانة	53	7.4	4.4
5 الدم (أ)	50	6.9	4.2
6 ورم الغدد اللمفاوية غير هودجكيني (ج)	39	5.4	3.3
7 الدماغ ومواقع اخرى من الجهاز العصبي المركزي (ب)	30	4.2	2.5
8 الجلد	29	4.0	2.4
9 القولون - المستقيم	26	3.6	2.2
10 الحنجرة	20	2.8	1.7
إجمالي حالات المواقع العشرة الأولى	484	67.1	40.6
إجمالي حالات المواقع الأخرى	237	32.9	19.9
إجمالي الأورام الكلي	721	100.0	60.5

- يتبع -

عدد السكان في محافظة (القادسية) حسب تقديرات الجهاز المركزي للإحصاء لسنة 2015 (1,192,445) نسمة

المصدر: وزارة الصحة والبيئة / القطاع الصحي / مجلس السرطان

العدد الكلي لحالات الإصابة بالأورام السرطانية وللمواقع العشرة الأولى الأكثر انتشاراً ونسبها المنوية ونسبة الإصابة لكل (100) ألف نسمة حسب المحافظة لسنة 2015

تابع/ جدول (28)

محافظة المثنى

مواقع الورم	عدد الحالات	النسبة المنوية	النسبة لكل (100) ألف نسمة
1 الثدي	57	15.0	7.6
2 الرئة والقصبات الهوائية	38	10.0	5.1
3 الغدة الدرقية	36	9.5	4.8
4 المثانة	31	8.2	4.1
5 الدم (أ)	29	7.7	3.9
6 الدماغ ومواقع أخرى من الجهاز العصبي المركزي (ب)	17	4.5	2.3
7 ورم الغدد اللمفاوية غير هودجكيني (ج)	15	4.0	2.0
8 الكلى	13	3.4	1.7
9 المعدة	12	3.2	1.6
10 البروستات	10	2.6	1.3
إجمالي حالات المواقع العشرة الأولى	258	68.1	34.3
إجمالي حالات المواقع الأخرى	121	31.9	16.1
إجمالي الأورام الكلي	379	100.0	50.4

عدد السكان في محافظة (المثنى) حسب تقديرات الجهاز المركزي للإحصاء لسنة 2015 (752,176) نسمة

محافظة ذي قار

مواقع الورم	عدد الحالات	النسبة المنوية	النسبة لكل (100) ألف نسمة
1 الرئة والقصبات الهوائية	145	11.9	7.5
2 الثدي	143	11.8	7.4
3 الدماغ ومواقع أخرى من الجهاز العصبي المركزي (ب)	108	8.9	5.6
4 المثانة	101	8.3	5.2
5 الدم (أ)	75	6.2	3.9
6 الغدة الدرقية	73	6.0	3.8
7 ورم الغدد اللمفاوية غير هودجكيني (ج)	43	3.5	2.2
8 القولون - المستقيم	39	3.2	2.0
9 ورم الغدد اللمفاوية هودجكيني	39	3.2	2.0
10 الكبد	35	2.9	1.8
إجمالي حالات المواقع العشرة الأولى	801	65.9	41.4
إجمالي حالات المواقع الأخرى	415	34.1	21.4
إجمالي الأورام الكلي	1,216	100.0	62.8

- يتبع -

عدد السكان في محافظة (ذي قار) حسب تقديرات الجهاز المركزي للإحصاء لسنة 2015 (1,935,161) نسمة

المصدر: وزارة الصحة والبيئة / القطاع الصحي / مجلس السرطان

العدد الكلي لحالات الإصابة بالأورام السرطانية وللمواقع العشرة الأولى الأكثر إنتشاراً ونسبها المنوية ونسبة الإصابة لكل (100) ألف نسمة حسب المحافظة لسنة 2015

تابع/ جدول (28)

محافظة ميسان

مواقع الورم	عدد الحالات	النسبة المنوية	النسبة لكل (100) ألف نسمة
1 الثدي	119	19.7	11.6
2 المثانة	58	9.6	5.6
3 الرئة والقصبات الهوائية	48	7.9	4.7
4 الدم (أ)	40	6.6	3.9
5 الدماغ ومواقع اخرى من الجهاز العصبي المركزي (ب)	34	5.6	3.3
6 ورم الغدد المفاوية غير هودجكيني (ج)	20	3.3	1.9
7 الجلد	18	3.0	1.8
8 القولون - المستقيم	16	2.6	1.6
9 الحنجرة	16	2.6	1.6
10 الكلية	16	2.6	1.6
إجمالي حالات المواقع العشرة الأولى	385	63.6	37.5
إجمالي حالات المواقع الأخرى	220	36.4	21.4
إجمالي الأورام الكلي	605	100.0	58.9

عدد السكان في محافظة (ميسان) حسب تقديرات الجهاز المركزي للإحصاء لسنة 2015 (1,027,701) نسمة

محافظة البصرة

مواقع الورم	عدد الحالات	النسبة المنوية	النسبة لكل (100) ألف نسمة
1 الثدي	383	19.5	14.3
2 الرئة والقصبات الهوائية	139	7.1	5.2
3 الدم (أ)	137	7.0	5.1
4 القولون - المستقيم	120	6.1	4.5
5 المثانة	113	5.7	4.2
6 الدماغ ومواقع اخرى من الجهاز العصبي المركزي (ب)	103	5.2	3.8
7 ورم الغدد المفاوية غير هودجكيني (ج)	102	5.2	3.8
8 المعدة	66	3.4	2.5
9 البنكرياس	61	3.1	2.3
10 الكلية	56	2.8	2.1
إجمالي حالات المواقع العشرة الأولى	1,280	65.0	47.6
إجمالي حالات المواقع الأخرى	689	35.0	25.6
إجمالي الأورام الكلي	1,969	100.0	73.3

عدد السكان في محافظة (البصرة) حسب تقديرات الجهاز المركزي للإحصاء لسنة 2015 (2,686,366) نسمة

المصدر: وزارة الصحة والبيئة / القطاع الصحي / مجلس السرطان

العدد الني لحالات الإصابة بالأورام السرطانية وللمواقع العشرة الأولى الأكثر إنتشاراً ونسبها المنوية للأطفال للفئة العمرية (0 - 14) سنة حسب الجنس على مستوى العراق لسنة 2015

جدول (29)

موقع الورم	الذكور		الإناث		المجموع	
	العدد	%	العدد	%	العدد	%
1 الدم	270	30.8	183	26.9	453	29.1
2 الدماغ	133	15.2	130	19.1	263	16.9
3 ورم الغدد اللعابية هودجكيني	91	10.4	58	8.5	149	9.6
4 ورم الغدد اللعابية غير هودجكيني	104	11.9	43	6.3	147	9.4
5 الكلية	49	5.6	52	7.6	101	6.5
6 العظم	45	5.1	34	5.0	79	5.1
7 الأنسجة الرقيقة	31	3.5	27	4.0	58	3.7
8 العين	23	2.6	22	3.2	45	2.9
9 الغدة الكظرية (الأدرينالية)	26	3.0	19	2.8	45	2.9
10 الكبد	12	1.4	13	1.9	25	1.6
إجمالي حالات المواقع العشرة الأولى	784	89.5	581	85.4	1,365	87.7
مواقع اخرى غير محددة	92	10.5	99	14.6	191	12.3
إجمالي الأورام الكلي للأطفال بعمر (0 - 14) سنة	876	100.0	680	100.0	1,556	100.0

المصدر: وزارة الصحة والبيئة / القطاع الصحي / مجلس السرطان



الإحصاءات البيئية للعراق المؤشرات الصحية لسنة 2018

العدد الكلي لحالات الإصابات بالأورام السرطانية وللمواقع العشرة الأولى الأكثر انتشاراً للأطفال للفئة العمرية (0 - 14) سنة حسب العمر والجنس والمحافظة لسنة 2015

جدول (30)

المحافظة	مجموع حالات الإصابات بالأورام السرطانية للأطفال للفئة العمرية (0 - 14) سنة		سنة (10 - 14)		سنوات (5 - 9)		سنوات (0 - 4)		النسبة المئوية السنوية	
	المجموع	إناث	ذكور	إناث	ذكور	إناث	ذكور	إناث		ذكور
نينوى	6.7	104	43	61	9	15	13	17	21	29
كركوك	3.2	50	24	26	7	7	7	9	10	10
ديالى	4.4	68	23	45	4	8	9	17	10	20
الأنبار	2.7	42	14	28	5	11	2	10	7	7
بغداد	23.9	372	161	211	51	46	46	69	64	96
بابل	4.8	74	39	35	12	16	13	8	14	11
كربلاء	3.8	59	26	33	9	11	9	11	8	11
واسط	3.3	52	22	30	7	6	7	9	8	15
صلاح الدين	3.3	51	19	32	5	10	6	9	8	13
النجف	4.4	69	33	36	11	10	7	12	15	14
القادسية	3.6	56	21	35	5	10	9	11	7	14
المتن	1.8	28	12	16	6	5	2	4	4	7
ذي قار	5.7	88	40	48	9	11	19	14	12	23
ميسان	2.4	38	17	21	3	3	7	5	7	13
البصرة	10.7	166	84	82	26	23	31	17	27	42
إجمالي	84.6	1,317	578	739	169	192	187	222	222	325
إقليم كردستان										
دهوك	2.8	43	15	28	6	5	2	10	7	13
السليمانية	4.0	62	30	32	11	11	9	7	10	14
أربيل	2.6	40	19	21	3	1	6	5	10	15
إجمالي	9.3	145	64	81	20	17	17	22	27	42
مواقع أخرى غير محددة	6.0	94	38	56	11	15	10	15	17	26
إجمالي العراق	100.0	1,556	680	876	200	224	214	259	266	393

المصدر: وزارة الصحة والبيئة / القطاع الصحي / مجلس السرطان

## الإحصاءات البيئية للعراق المؤشرات الصحية لسنة 2018

العدد الكلي لحالات الإصابة بالأورام السرطانية وللمواقع العشرة الأولى الأكثر إنتشاراً ونسبها المنوية ونسبة الإصابة لكل (100) ألف نسمة على مستوى العراق لسنة 2016

جدول (31)

موقع الورم	عدد الحالات	النسبة المنوية	النسبة لكل (100) ألف نسمة
1 الثدي	4,996	19.5	13.8
2 الرئة والقصبات الهوائية	2,123	8.3	5.9
3 الدم (أ)	1,657	6.5	4.6
4 القولون - المستقيم	1,505	5.9	4.2
5 المثانة	1,419	5.6	3.9
6 الدماغ ومواقع اخرى من الجهاز العصبي المركزي (ب)	1,281	5.0	3.5
7 ورم الغدد للمفاوية غير هودجكيني (ج)	1,196	4.7	3.3
8 الغدة الدرقية	1,123	4.4	3.1
9 الجلد	929	3.6	2.6
10 البروستات	791	3.1	2.2
إجمالي حالات المواقع العشرة الأولى	17,020	66.6	47.1
إجمالي حالات المواقع الاخرى	8,536	33.4	23.6
إجمالي حالات الأورام الكلي	25,556	100.0	70.7

(أ) : أمراض سرطان الدم : يشمل (الحاد، المزمن، اللمفاوي، النخاع الشوكي، أورام أخرى بالدم)  
 (ب) : الدماغ ومواقع أخرى من الجهاز العصبي المركزي : يشمل (الأورام الخبيثة للمخيخ، أقصى الدماغ، السحايا، الحبل الشوكي، الأورام الحميدة، وكل تشخيص الأورام مستثنى من المجموع الكلي)  
 (ج) : ورم الغدد للمفاوية غير هودجكيني : يشمل (العقدي والأورام العقدية الأخرى)

عدد الوفيات الكلي بالأورام السرطانية وللمواقع العشرة الأولى الأكثر إنتشاراً ونسبها المنوية ونسبة الوفيات لكل (100) ألف نسمة على مستوى العراق لسنة 2016

جدول (32)

موقع الورم	عدد الوفيات	النسبة المنوية	النسبة لكل (100) ألف نسمة
1 الرئة والقصبات الهوائية	1,257	16.6	3.5
2 الثدي	909	12.0	2.5
3 الدم (أ)	729	9.6	2.0
4 الدماغ ومواقع اخرى من الجهاز العصبي المركزي (ب)	604	8.0	1.7
5 الكبد	446	5.9	1.2
6 القولون - المستقيم	420	5.5	1.2
7 المثانة	405	5.4	1.1
8 ورم غد العقد للمفاوية	398	5.3	1.1
9 البنكرياس	380	5.0	1.1
10 المعدة	330	4.4	0.9
إجمالي وفيات المواقع العشرة الأولى	5,878	77.7	16.3
إجمالي وفيات المواقع الاخرى	1,690	22.3	4.7
إجمالي وفيات الأورام الكلي	7,568	100.0	20.9

عدد سكان العراق حسب تقديرات الجهاز المركزي للإحصاء لسنة 2016 (36,169,123) نسمة  
 ملاحظة : عد السكان حسب تقديرات الجهاز المركزي للإحصاء، بناءً على مشاهدته العراق من حملات قتل وإبادة جماعية مارسها داعش وقوى إرهابية ضد العراقيين والدمار الذي لحق البلاد بسبب الأوضاع الأمنية غير المستقرة التي مرّ بها البلد، تم اعداد اسقاطات سكانية جديدة بناءً على فرضيات سكانية تتلأم مع واقع البلد من حيث تخفيض الخصوبة وتوقع العمر عند الولادة.

المصدر: وزارة الصحة والبيئة / القطاع الصحي / مجلس السرطان

العدد الكلي لحالات الإصابة بالأورام السرطانية وللمواقع العشرة الأولى الأكثر إنتشاراً ونسبها المنوية ونسبة الإصابة للذكور لكل (100) ألف نسمة من الذكور لسنة 2016

جدول (33)

موقع الورم	عدد الحالات	النسبة المنوية	النسبة لكل (100) ألف نسمة من الذكور
1 الرئة والقصبات الهوائية	1,485	13.3	8.1
2 المثانة	1,059	9.5	5.8
3 الدم (أ)	958	8.6	5.2
4 البروستات	791	7.1	4.3
5 القولون - المستقيم	760	6.8	4.2
6 الدماغ ومواقع اخرى من الجهاز العصبي المركزي (ب)	684	6.1	3.7
7 ورم الغدد اللمفاوية غير هودجكيني (ج)	658	5.9	3.6
8 الجلد	501	4.5	2.7
9 المعدة	420	3.8	2.3
10 البنكرياس	339	3.0	1.9
إجمالي حالات المواقع العشرة الأولى للذكور	7,655	68.4	41.9
إجمالي حالات المواقع الأخرى للذكور	3,539	31.6	19.4
إجمالي حالات الأورام الكلي للذكور	11,194	100.0	61.3

عدد الوفيات الكلي بالأورام السرطانية وللمواقع العشرة الأولى الأكثر إنتشاراً ونسبها المنوية ونسبة الوفيات للذكور لكل (100) ألف نسمة من الذكور لسنة 2016

جدول (34)

موقع الورم	عدد الوفيات	النسبة المنوية	النسبة لكل (100) ألف نسمة من الذكور
1 الرئة والقصبات الهوائية	851	22.6	4.7
2 الدم (أ)	406	10.8	2.2
3 الدماغ ومواقع اخرى من الجهاز العصبي المركزي (ب)	315	8.4	1.7
4 المثانة	276	7.3	1.5
5 البنكرياس	228	6.1	1.2
6 ورم غدد العقد اللمفاوية	227	6.0	1.2
7 الكبد	225	6.0	1.2
8 القولون - المستقيم	222	5.9	1.2
9 البروستات	190	5.1	1.0
10 المعدة	177	4.7	1.0
إجمالي وفيات المواقع العشرة الأولى للذكور	3,117	82.9	17.1
إجمالي وفيات المواقع الأخرى للذكور	645	17.1	3.5
إجمالي وفيات الأورام الكلي للذكور	3,762	100.0	20.6

عدد السكان الذكور في العراق حسب تقديرات الجهاز المركزي للإحصاء لسنة 2016 (18,273,505) نسمة

المصدر: وزارة الصحة والبيئة / القطاع الصحي / مجلس السرطان

## الإحصاءات البيئية للعراق المؤشرات الصحية لسنة 2018

العدد الكلي لحالات الإصابة بالأورام السرطانية وللمواقع العشرة الأولى الأكثر إنتشاراً ونسبها المنوية ونسبة الإصابة للإناث لكل (100) ألف نسمة من الإناث لسنة 2016

جدول (35)

موقع الورم	عدد الحالات	النسبة المنوية	النسبة لكل (100) ألف نسمة من الإناث
1 الثدي	4,922	34.3	27.5
2 الغدة الدرقية	864	6.0	4.8
3 القولون - المستقيم	745	5.2	4.2
4 الدم (أ)	699	4.9	3.9
5 الرئة والقصبات الهوائية	638	4.4	3.6
6 الدماغ ومواقع اخرى من الجهاز العصبي المركزي (ب)	597	4.2	3.3
7 المبيض	571	4.0	3.2
8 ورم الغدة للمفاوية غير هودجكيني (ج)	538	3.7	3.0
9 الجلد	428	3.0	2.4
10 المثانة	360	2.5	2.0
إجمالي حالات المواقع العشرة الأولى للإناث	10,362	72.1	57.9
إجمالي حالات المواقع الاخرى للإناث	4,000	27.9	22.4
إجمالي حالات الأورام الكلي للإناث	14,362	100.0	80.3

عدد الوفيات لكلي الأورام السرطانية وللمواقع العشرة الأولى الأكثر إنتشاراً ونسبها المنوية ونسبة الوفيات للإناث لكل (100) ألف نسمة من الإناث لسنة 2016

جدول (36)

موقع الورم	عدد الوفيات	النسبة المنوية	النسبة لكل (100) ألف نسمة من الإناث
1 الثدي	897	23.6	5.0
2 الرئة والقصبات الهوائية	406	10.7	2.3
3 الدم (أ)	323	8.5	1.8
4 الدماغ ومواقع اخرى من الجهاز العصبي المركزي (ب)	289	7.6	1.6
5 الكبد	221	5.8	1.2
6 القولون - المستقيم	198	5.2	1.1
7 الرحم	176	4.6	1.0
8 ورم الغدة للمفاوية غير هودجكيني (ج)	171	4.5	1.0
9 المعدة	153	4.0	0.9
10 البنكرياس	152	4.0	0.8
إجمالي وفيات المواقع العشرة الأولى للإناث	2,986	78.5	16.7
إجمالي وفيات المواقع الاخرى للإناث	820	21.5	4.6
إجمالي وفيات الأورام الكلي للإناث	3,806	100.0	21.3

عدد السكان الإناث في العراق حسب تقديرات الجهاز المركزي للإحصاء لسنة 2016 (17,895,618) نسمة

المصدر: وزارة الصحة والبيئة / القطاع الصحي / مجلس السرطان

الإحصاءات البيئية للعراق المؤشرات الصحية لسنة 2018

العدد الكلي لحالات الإصابة بالأورام السرطانية ونسبها المنوية ومعدل الإصابة لكل (100) ألف نسمة حسب الجنس والمحافظة لسنة 2016

جدول (37)

المحافظة	الذكور		الإناث		المجموع		معدل الإصابة لكل (100) ألف نسمة
	العدد	%	العدد	%	العدد	%	
نينوى	277	2.5	359	2.5	636	2.5	18.0
كركوك	373	3.3	505	3.5	878	3.4	57.9
ديالى	443	4.0	611	4.3	1,054	4.1	67.9
الأنبار	197	1.8	277	1.9	474	1.9	28.2
بغداد	2,869	25.6	4,439	30.9	7,308	28.6	94.8
بابل	580	5.2	731	5.1	1,311	5.1	66.9
كربلاء	590	5.3	738	5.1	1,328	5.2	114.9
واسط	370	3.3	482	3.4	852	3.3	65.1
صلاح الدين	237	2.1	303	2.1	540	2.1	35.7
النجف	544	4.9	617	4.3	1,161	4.5	83.2
القادسية	422	3.8	511	3.6	933	3.7	76.2
المتن	220	2.0	242	1.7	462	1.8	59.8
ذي قار	729	6.5	685	4.8	1,414	5.5	71.1
ميسان	333	3.0	329	2.3	662	2.6	62.7
البصرة	931	8.3	1,201	8.4	2,132	8.3	77.3
إجمالي	9,115	81.4	12,030	83.8	21,145	82.7	67.9
إقليم كردستان							
دهوك	375	3.4	393	2.7	768	3.0	62.6
السليمانية	527	4.7	524	3.6	1,051	4.1	51.2
أربيل	739	6.6	844	5.9	1,583	6.2	90.0
إجمالي	1,641	14.7	1,761	12.3	3,402	13.3	67.5
غير محدد العنوان	438	3.9	571	4.0	1,009	3.9	..
إجمالي العراق	11,194	100.0	14,362	100.0	25,556	100.0	70.7

.. بيانات غير متوفرة

المصدر: وزارة الصحة والبيئة / القطاع الصحي / مجلس السرطان

الإحصاءات البيئية للعراق المؤشرات الصحية لسنة 2018

عدد الوفيات الكلي بالأورام السرطانية ونسبها المنوية ومعدل الإصابة لكل (100) ألف نسمة حسب الجنس والمحافظة لسنة 2016

جدول (38)

المحافظة	الذكور		الإناث		المجموع		معدل الوفيات لكل (100) ألف نسمة
	العدد	%	العدد	%	العدد	%	
نينوى	11	0.3	10	0.3	21	0.3	0.6
كركوك	84	2.2	63	1.7	147	1.9	9.7
ديالى	210	5.6	236	6.2	446	5.9	28.7
الأنبار	35	0.9	34	0.9	69	0.9	4.1
بغداد	1,216	32.3	1,456	38.3	2,672	35.3	34.7
بابل	328	8.7	339	8.9	667	8.8	34.0
كربلاء	247	6.6	242	6.4	489	6.5	42.3
واسط	218	5.8	252	6.6	470	6.2	35.9
صلاح الدين	32	0.9	23	0.6	55	0.7	3.6
النجف	232	6.2	218	5.7	450	5.9	32.2
القادسية	101	2.7	90	2.4	191	2.5	15.6
المتنى	21	0.6	14	0.4	35	0.5	4.5
ذي قار	417	11.1	348	9.1	765	10.1	38.5
ميسان	163	4.3	115	3.0	278	3.7	26.3
البصرة	372	9.9	312	8.2	684	9.0	24.8
<b>إجمالي</b>	<b>3,687</b>	<b>98.0</b>	<b>3,752</b>	<b>98.6</b>	<b>7,439</b>	<b>98.3</b>	<b>23.9</b>
دهوك	..	..	..	..	..	..	..
السليمانية	..	..	..	..	..	..	..
أربيل	..	..	..	..	..	..	..
<b>إجمالي</b>	<b>..</b>	<b>..</b>	<b>..</b>	<b>..</b>	<b>..</b>	<b>..</b>	<b>..</b>
غير محدد العنوان	75	2.0	54	1.4	129	1.7	..
<b>إجمالي العراق</b>	<b>3,762</b>	<b>100.0</b>	<b>3,806</b>	<b>100.0</b>	<b>7,568</b>	<b>100.0</b>	<b>24.3</b>

.. بيانات غير متوفرة

المصدر: وزارة الصحة والبيئة / القطاع الصحي / مجلس السرطان

العدد الكلي لحالات الإصابة بالأورام السرطانية وللمواقع العشرة الأولى الأكثر إنتشاراً ونسبها المنوية ونسبة الإصابة لكل (100) ألف نسمة حسب الجنس والمحافظة لسنة 2016

جدول (39)

محافظة دهوك / الذكور

مواقع الورم	عدد الحالات	النسبة المنوية	النسبة لكل (100) ألف نسمة
1 الرئة والقصبات الهوائية	62	16.5	10.1
2 الجلد	39	10.4	6.3
3 المثانة	32	8.5	5.2
4 الدم (أ)	25	6.7	4.1
5 القولون - المستقيم	25	6.7	4.1
6 ورم الغدد اللمفاوية غير هودجكيني (ج)	21	5.6	3.4
7 البروستات	19	5.1	3.1
8 المعدة	18	4.8	2.9
9 امراض هودجكينية	15	4.0	2.4
10 الدماغ ومواقع اخرى من الجهاز العصبي المركزي (ب)	12	3.2	2.0
إجمالي حالات المواقع العشرة الأولى	268	71.5	43.6
إجمالي حالات المواقع الأخرى	107	28.5	17.4
إجمالي الأورام الكلي للذكور	375	100.0	61.0

عدد السكان في محافظة (دهوك / الذكور) حسب تقديرات الجهاز المركزي للإحصاء لسنة 2016 (614,460) نسمة

محافظة دهوك / الإناث

مواقع الورم	عدد الحالات	النسبة المنوية	النسبة لكل (100) ألف نسمة
1 الثدي	100	25.4	16.3
2 الجلد	43	10.9	7.0
3 الدم (أ)	42	10.7	6.9
4 الدماغ ومواقع اخرى من الجهاز العصبي المركزي (ب)	21	5.3	3.4
5 القولون - المستقيم	19	4.8	3.1
6 ورم الغدد اللمفاوية غير هودجكيني (ج)	18	4.6	2.9
7 المبيض	17	4.3	2.8
8 الغدة الدرقية	15	3.8	2.5
9 امراض هودجكينية	12	3.1	2.0
10 الرئة والقصبات الهوائية	11	2.8	1.8
إجمالي حالات المواقع العشرة الأولى	298	75.8	48.7
إجمالي حالات المواقع الأخرى	95	24.2	15.5
إجمالي الأورام الكلي للإناث	393	100.0	64.2
إجمالي الأورام الكلي لمحافظة نينوى	768	100.0	62.6

عدد السكان في محافظة (دهوك / الإناث) حسب تقديرات الجهاز المركزي للإحصاء لسنة 2016 (611,790) نسمة

المصدر: وزارة الصحة والبيئة / القطاع الصحي / مجلس السرطان

العدد الكلي لحالات الإصابة بالأورام السرطانية والمواقع العشرة الأولى الأكثر انتشاراً ونسبها المنوية ونسبة الإصابة لكل (100) ألف نسمة حسب الجنس والمحافظة لسنة 2016

تابع / جدول (39)

محافظة نينوى / الذكور

مواقع الورم	عدد الحالات	النسبة المنوية	النسبة لكل (100) ألف نسمة
1 الدم (أ)	34	12.3	1.9
2 الرئة والقصبات الهوائية	31	11.2	1.7
3 القولون - المستقيم	29	10.5	1.6
4 ورم الغدة للمفاوية غير هودجكيني (ج)	28	10.1	1.5
5 المثانة	22	7.9	1.2
6 الحنجرة	14	5.1	0.8
7 المعدة	12	4.3	0.7
8 الكبد	10	3.6	0.6
9 الدماغ ومواقع اخرى من الجهاز العصبي المركزي (ب)	9	3.2	0.5
10 الجلد	8	2.9	0.4
إجمالي حالات المواقع العشرة الأولى	197	71.1	10.9
إجمالي حالات المواقع الأخرى	80	28.9	4.4
إجمالي الأورام الكلي للذكور	277	100.0	15.3

عدد السكان في محافظة (نينوى / الذكور) حسب تقديرات الجهاز المركزي للإحصاء لسنة 2016 (1,807,682) نسمة

محافظة نينوى / الإناث

مواقع الورم	عدد الحالات	النسبة المنوية	النسبة لكل (100) ألف نسمة
1 الثدي	137	38.2	7.9
2 الدم (أ)	26	7.2	1.5
3 الغدة الدرقية	23	6.4	1.3
4 المبيض	17	4.7	1.0
5 ورم الغدة للمفاوية غير هودجكيني (ج)	15	4.2	0.9
6 القولون - المستقيم	13	3.6	0.8
7 الدماغ ومواقع اخرى من الجهاز العصبي المركزي (ب)	11	3.1	0.6
8 امراض هودجكينية	11	3.1	0.6
9 الجلد	10	2.8	0.6
10 العنق	9	2.5	0.5
إجمالي حالات المواقع العشرة الأولى	272	75.8	15.7
إجمالي حالات المواقع الأخرى	87	24.2	5.0
إجمالي الأورام الكلي للإناث	359	100.0	20.7
إجمالي الأورام الكلي لمحافظة نينوى	636	100.0	18.0

عدد السكان في محافظة (نينوى / الإناث) حسب تقديرات الجهاز المركزي للإحصاء لسنة 2016 (1,731,033) نسمة

عدد السكان في محافظة (نينوى) حسب تقديرات الجهاز المركزي للإحصاء لسنة 2016 (3,538,715) نسمة

المصدر: وزارة الصحة والبيئة / القطاع الصحي / مجلس السرطان



العدد الكلي لحالات الإصابة بالأورام السرطانية ولل مواقع العشرة الأولى الأكثر إنتشاراً ونسبها المنوية ونسبة الإصابة لكل (100) ألف نسمة حسب الجنس والمحافظة لسنة 2016

تابع / جدول (39)

محافظة السليمانية / الذكور

مواقع الورم	عدد الحالات	النسبة المنوية	النسبة لكل (100) ألف نسمة
1 الرنة والقصبات الهوائية	74	14.0	7.2
2 البروستات	45	8.5	4.4
3 ورم الغدة اللعابية غير هودجكيني (ج)	40	7.6	3.9
4 القولون - المستقيم	39	7.4	3.8
5 الدم (أ)	38	7.2	3.7
6 المثانة	32	6.1	3.1
7 الدماغ ومواقع اخرى من الجهاز العصبي المركزي (ب)	30	5.7	2.9
8 المعدة	23	4.4	2.2
9 الكلية	21	4.0	2.0
10 الجلد	17	3.2	1.7
إجمالي حالات المواقع العشرة الأولى	359	68.1	35.0
إجمالي حالات المواقع الأخرى	168	31.9	16.4
إجمالي الأورام الكلي للذكور	527	100.0	51.4

عدد السكان في محافظة (السليمانية / الذكور) حسب تقديرات الجهاز المركزي للإحصاء لسنة 2016 (1,026,204) نسمة

محافظة السليمانية / الإناث

مواقع الورم	عدد الحالات	النسبة المنوية	النسبة لكل (100) ألف نسمة
1 الثدي	187	35.7	18.2
2 الرحم	39	7.4	3.8
3 القولون - المستقيم	35	6.7	3.4
4 الغدة الدرقية	24	4.6	2.3
5 الدم (أ)	22	4.2	2.1
6 المعدة	18	3.4	1.8
7 البنكرياس	17	3.2	1.7
8 الدماغ ومواقع اخرى من الجهاز العصبي المركزي (ب)	15	2.9	1.5
9 ورم الغدة اللعابية غير هودجكيني (ج)	14	2.7	1.4
10 الرنة والقصبات الهوائية	13	2.5	1.3
إجمالي حالات المواقع العشرة الأولى	384	73.3	37.5
إجمالي حالات المواقع الأخرى	140	26.7	13.7
إجمالي الأورام الكلي للإناث	524	100.0	51.1
إجمالي الأورام الكلي لمحافظة السليمانية	1,051	100.0	51.2

عدد السكان في محافظة (السليمانية / الإناث) حسب تقديرات الجهاز المركزي للإحصاء لسنة 2016 (1,025,184) نسمة

عدد السكان في محافظة (السليمانية) حسب تقديرات الجهاز المركزي للإحصاء لسنة 2016 (2,051,388) نسمة

المصدر: وزارة الصحة والبيئة / القطاع الصحي / مجلس السرطان

العدد الكلي لحالات الإصابة بالأورام السرطانية ولمواقع العشرة الأولى الأكثر إنتشاراً ونسبها المنوية ونسبة الإصابة لكل (100) ألف نسمة حسب الجنس والمحافظة لسنة 2016

تابع / جدول (39)

محافظة كركوك / الذكور

مواقع الورم	عدد الحالات	النسبة المنوية	النسبة لكل (100) ألف نسمة
1 الدم (أ)	46	12.3	6.0
2 البروستات	45	12.1	5.9
3 الرئة والقصبات الهوائية	35	9.4	4.6
4 القولون - المستقيم	29	7.8	3.8
5 المثانة	28	7.5	3.7
6 الجلد	23	6.2	3.0
7 الكلية	17	4.6	2.2
8 الدماغ ومواقع اخرى من الجهاز العصبي المركزي (ب)	16	4.3	2.1
9 الحنجرة	15	4.0	2.0
10 الكبد	14	3.8	1.8
إجمالي حالات المواقع العشرة الأولى	268	71.8	35.1
إجمالي حالات المواقع الأخرى	105	28.2	13.8
إجمالي الأورام الكلي للذكور	373	100.0	48.9

عدد السكان في محافظة (كركوك / الذكور) حسب تقديرات الجهاز المركزي للإحصاء لسنة 2016 (763,121) نسمة

محافظة كركوك / الإناث

مواقع الورم	عدد الحالات	النسبة المنوية	النسبة لكل (100) ألف نسمة
1 الثدي	219	43.4	29.1
2 الدم (أ)	33	6.5	4.4
3 القولون - المستقيم	24	4.8	3.2
4 المبيض	21	4.2	2.8
5 المعدة	20	4.0	2.7
6 الجلد	17	3.4	2.3
7 الغدة الدرقية	17	3.4	2.3
8 الرئة والقصبات الهوائية	15	3.0	2.0
9 الدماغ ومواقع اخرى من الجهاز العصبي المركزي (ب)	13	2.6	1.7
10 الرحم	12	2.4	1.6
إجمالي حالات المواقع العشرة الأولى	391	77.4	51.9
إجمالي حالات المواقع الأخرى	114	22.6	15.1
إجمالي الأورام الكلي للإناث	505	100.0	67.1
إجمالي الأورام الكلي لمحافظة كركوك	878	100.0	57.9

عدد السكان في محافظة (كركوك / الإناث) حسب تقديرات الجهاز المركزي للإحصاء لسنة 2016 (1,515,950) نسمة

المصدر: وزارة الصحة والبيئة / القطاع الصحي / مجلس السرطان

لعدد الكلّي لحالات الإصابة بالأورام السرطانية وللمواقع العشرة الأولى الأكثر إنتشاراً ونسبها المنوية ونسبة الإصابة لكل (100) ألف نسمة حسب الجنس والمحافظة لسنة 2016

تابع / جدول (39)

محافظة اربيل / الذكور

مواقع الورم	عدد الحالات	النسبة المنوية	النسبة لكل (100) ألف نسمة
1 الرنة والقصبات الهوائية	114	15.4	12.8
2 البروستات	71	9.6	8.0
3 القولون - المستقيم	70	9.5	7.9
4 الجلد	68	9.2	7.7
5 المثانة	58	7.8	6.5
6 الكلية	35	4.7	3.9
7 الدم (أ)	35	4.7	3.9
8 ورم الغدد اللمفاوية غير هودجكيني (ج)	32	4.3	3.6
9 المعدة	31	4.2	3.5
10 الدماغ ومواقع اخرى من الجهاز العصبي المركزي (ب)	28	3.8	3.2
إجمالي حالات المواقع العشرة الأولى	542	73.3	61.0
إجمالي حالات المواقع الأخرى	197	26.7	22.2
إجمالي الأورام الكلّي للذكور	739	100.0	83.2

عدد السكان في محافظة (اربيل / الذكور) حسب تقديرات الجهاز المركزي للإحصاء لسنة 2016 (888,367) نسمة

محافظة اربيل / الإناث

مواقع الورم	عدد الحالات	النسبة المنوية	النسبة لكل (100) ألف نسمة
1 الثدي	287	34.0	32.9
2 القولون - المستقيم	65	7.7	7.5
3 الجلد	63	7.5	7.2
4 الغدة الدرقية	37	4.4	4.2
5 المبيض	31	3.7	3.6
6 بطانة الرحم	29	3.4	3.3
7 الرنة والقصبات الهوائية	28	3.3	3.2
8 المعدة	27	3.2	3.1
9 الدم (أ)	26	3.1	3.0
10 ورم الغدد اللمفاوية غير هودجكيني (ج)	26	3.1	3.0
إجمالي حالات المواقع العشرة الأولى	619	73.3	71.0
إجمالي حالات المواقع الأخرى	225	26.7	25.8
إجمالي الأورام الكلّي للإناث	844	100.0	96.9
إجمالي الأورام الكلّي لمحافظة اربيل	1,583	100.0	90.0

عدد السكان في محافظة (اربيل / الإناث) حسب تقديرات الجهاز المركزي للإحصاء لسنة 2016 (871,292) نسمة

عدد السكان في محافظة (اربيل) حسب تقديرات الجهاز المركزي للإحصاء لسنة 2016 (1,759,659) نسمة

المصدر: وزارة الصحة والبيئة / القطاع الصحي / مجلس السرطان

العدد الكلي لحالات الإصابة بالأورام السرطانية وللمواقع العشرة الأولى الأكثر إنتشاراً ونسبها المنوية ونسبة الإصابة لكل (100) ألف نسمة حسب الجنس والمحافظة لسنة 2016

تابع / جدول (39)

محافظة ديالى / الذكور

مواقع الورم	عدد الحالات	النسبة المنوية	النسبة لكل (100) ألف نسمة
1 الرنة والقصبات الهوائية	62	14.0	7.9
2 الدم (أ)	49	11.1	6.2
3 ورم الغدد للمفاوية غير هودجكيني (ج)	34	7.7	4.3
4 الدماغ ومواقع اخرى من الجهاز العصبي المركزي (ب)	29	6.5	3.7
5 الجلد	29	6.5	3.7
6 المعدة	28	6.3	3.6
7 المثانة	23	5.2	2.9
8 البروستات	20	4.5	2.5
9 الحنجرة	16	3.6	2.0
10 القولون - المستقيم	14	3.2	1.8
إجمالي حالات المواقع العشرة الأولى	304	68.6	38.7
إجمالي حالات المواقع الأخرى	139	31.4	17.7
إجمالي الأورام الكلي للذكور	443	100.0	56.5

عدد السكان في محافظة (ديالى / الذكور) حسب تقديرات الجهاز المركزي للإحصاء لسنة 2016 (784,639) نسمة

محافظة ديالى / الإناث

مواقع الورم	عدد الحالات	النسبة المنوية	النسبة لكل (100) ألف نسمة
1 الثدي	222	36.3	28.9
2 الدم (أ)	37	6.1	4.8
3 الرنة والقصبات الهوائية	35	5.7	4.6
4 الغدة الدرقية	31	5.1	4.0
5 الدماغ ومواقع اخرى من الجهاز العصبي المركزي (ب)	27	4.4	3.5
6 المعدة	27	4.4	3.5
7 المبيض	24	3.9	3.1
8 ورم الغدد للمفاوية غير هودجكيني (ج)	23	3.8	3.0
9 القولون - المستقيم	22	3.6	2.9
10 الكبد	14	2.3	1.8
إجمالي حالات المواقع العشرة الأولى	462	75.6	60.1
إجمالي حالات المواقع الأخرى	149	24.4	19.4
إجمالي الأورام الكلي للإناث	611	100.0	79.5

عدد السكان في محافظة (ديالى / الإناث) حسب تقديرات الجهاز المركزي للإحصاء لسنة 2016 (768,633) نسمة

إجمالي الأورام الكلي لمحافظة ديالى	1,054	100.0	67.9
------------------------------------	-------	-------	------

عدد السكان في محافظة (ديالى) حسب تقديرات الجهاز المركزي للإحصاء لسنة 2016 (1,553,272) نسمة

المصدر: وزارة الصحة والبيئة / القطاع الصحي / مجلس السرطان

لعدد الكلي لحالات الإصابة بالأورام السرطانية وللمواقع العشرة الأولى الأكثر إنتشاراً ونسبها المنوية ونسبة الإصابة لكل (100) ألف نسمة حسب الجنس والمحافظة لسنة 2016

تابع / جدول (39)

محافظة الأنبار / الذكور

مواقع الورم	عدد الحالات	النسبة المنوية	النسبة لكل (100) ألف نسمة
1 الدم (أ)	37	18.8	4.3
2 البروستات	23	11.7	2.7
3 الرئة والقصبات الهوائية	16	8.1	1.9
4 القولون - المستقيم	18	9.1	2.1
5 الدماغ ومواقع اخرى من الجهاز العصبي المركزي (ب)	11	5.6	1.3
6 ورم الغدد للمفاوية غير هودجكيني (ج)	10	5.1	1.2
7 المعدة	9	4.6	1.0
8 المثانة	7	3.6	0.8
9 البنكرياس	5	2.5	0.6
10 العظم والغضروف	5	2.5	0.6
إجمالي حالات المواقع العشرة الأولى	141	71.6	16.3
إجمالي حالات المواقع الأخرى	56	28.4	6.5
إجمالي الأورام الكلي للذكور	197	100.0	22.8

عدد السكان في محافظة (الأنبار / الذكور) حسب تقديرات الجهاز المركزي للإحصاء لسنة 2016 (863,503) نسمة

محافظة الأنبار / الإناث

مواقع الورم	عدد الحالات	النسبة المنوية	النسبة لكل (100) ألف نسمة
1 الثدي	115	41.5	14.1
2 الغدة الدرقية	24	8.7	2.9
3 القولون - المستقيم	19	6.9	2.3
4 المبيض	12	4.3	1.5
5 الدماغ ومواقع اخرى من الجهاز العصبي المركزي (ب)	9	3.2	1.1
6 الدم (أ)	8	2.9	1.0
7 الجلد	5	1.8	0.6
8 الرحم	5	1.8	0.6
9 العنق	5	1.8	0.6
10 البنكرياس	5	1.8	0.6
إجمالي حالات المواقع العشرة الأولى	207	74.7	25.3
إجمالي حالات المواقع الأخرى	70	25.3	8.6
إجمالي الأورام الكلي للإناث	277	100.0	33.9

عدد السكان في محافظة (الأنبار / الإناث) حسب تقديرات الجهاز المركزي للإحصاء لسنة 2016 (817,310) نسمة

إجمالي الأورام الكلي لمحافظة الأنبار	474	100.0	28.2
--------------------------------------	-----	-------	------

عدد السكان في محافظة (الأنبار) حسب تقديرات الجهاز المركزي للإحصاء لسنة 2016 (1,680,813) نسمة

المصدر: وزارة الصحة والبيئة / القطاع الصحي / مجلس السرطان

العدد الكلي لحالات الإصابة بالأورام السرطانية ولمواقع العشرة الأولى الأكثر إنتشاراً ونسبها المنوية ونسبة الإصابة لكل (100) ألف نسمة حسب الجنس والمحافظة لسنة 2016

تابع / جدول (39)

محافظة بغداد / الذكور

مواقع الورم	عدد الحالات	النسبة المنوية	النسبة لكل (100) ألف نسمة
1 الرنة والقصبات الهوائية	358	12.5	9.2
2 المثانة	243	8.5	6.2
3 القولون - المستقيم	231	8.1	5.9
4 البروستات	213	7.4	5.4
5 الدماغ ومواقع اخرى من الجهاز العصبي المركزي (ب)	209	7.3	5.3
6 الدم (أ)	184	6.4	4.7
7 ورم الغدة للمفاوية غير هودجكيني (ج)	164	5.7	4.2
8 المعدة	115	4.0	2.9
9 الجلد	112	3.9	2.9
10 البنكرياس	109	3.8	2.8
إجمالي حالات المواقع العشرة الأولى	1,938	67.5	49.5
إجمالي حالات المواقع الأخرى	931	32.5	23.8
إجمالي الأورام الكلي للذكور	2,869	100.0	73.3

عدد السكان في محافظة (بغداد / الذكور) حسب تقديرات الجهاز المركزي للإحصاء لسنة 2016 (3,912,164) نسمة

محافظة بغداد / الإناث

مواقع الورم	عدد الحالات	النسبة المنوية	النسبة لكل (100) ألف نسمة
1 الثدي	1,661	37.4	43.7
2 الغدة الدرقية	305	6.9	8.0
3 القولون - المستقيم	208	4.7	5.5
4 الدماغ ومواقع اخرى من الجهاز العصبي المركزي (ب)	200	4.5	5.3
5 الدم (أ)	176	4.0	4.6
6 ورم الغدة للمفاوية غير هودجكيني (ج)	174	3.9	4.6
7 الرنة والقصبات الهوائية	173	3.9	4.6
8 المبيض	156	3.5	4.1
9 بطانة الرحم	124	2.8	3.3
10 الرحم	110	2.5	2.9
إجمالي حالات المواقع العشرة الأولى	3,287	74.0	86.5
إجمالي حالات المواقع الأخرى	1,152	26.0	30.3
إجمالي الأورام الكلي للإناث	4,439	100.0	116.9
إجمالي الأورام الكلي لمحافظة بغداد	7,308	100.0	94.8

عدد السكان في محافظة (بغداد / الإناث) حسب تقديرات الجهاز المركزي للإحصاء لسنة 2016 (3,797,837) نسمة

المصدر: وزارة الصحة والبيئة / القطاع الصحي / مجلس السرطان

العدد الكلي لحالات الإصابة بالأورام السرطانية وللمواقع العشرة الأولى الأكثر إنتشاراً ونسبها المنوية ونسبة الإصابة لكل (100) ألف نسمة حسب الجنس والمحافظة لسنة 2016

تابع / جدول (39)

محافظة بابل / الذكور

مواقع الورم	عدد الحالات	النسبة المنوية	النسبة لكل (100) ألف نسمة
1 الرئة والقصبات الهوائية	111	19.1	11.2
2 المثانة	74	12.8	7.5
3 الدم (أ)	47	8.1	4.7
4 الدماغ ومواقع اخرى من الجهاز العصبي المركزي (ب)	43	7.4	4.3
5 البنكرياس	38	6.6	3.8
6 البروستات	37	6.4	3.7
7 القولون - المستقيم	31	5.3	3.1
8 المعدة	20	3.4	2.0
9 الجلد	19	3.3	1.9
10 فتحة المزمار / الحنجرة	17	2.9	1.7
إجمالي حالات المواقع العشرة الأولى	437	75.3	44.1
إجمالي حالات المواقع الأخرى	143	24.7	14.4
إجمالي الأورام الكلي للذكور	580	100.0	58.6

عدد السكان في محافظة (بابل / الذكور) حسب تقديرات الجهاز المركزي للإحصاء لسنة 2016 (989,925) نسمة

محافظة بابل / الإناث

مواقع الورم	عدد الحالات	النسبة المنوية	النسبة لكل (100) ألف نسمة
1 الثدي	206	28.2	21.3
2 الرئة والقصبات الهوائية	56	7.7	5.8
3 الدم (أ)	48	6.6	5.0
4 الدماغ ومواقع اخرى من الجهاز العصبي المركزي (ب)	45	6.2	4.6
5 المبيض	41	5.6	4.2
6 الغدة الدرقية	40	5.5	4.1
7 القولون - المستقيم	38	5.2	3.9
8 المعدة	26	3.6	2.7
9 المثانة	24	3.3	2.5
10 العنق	23	3.1	2.4
إجمالي حالات المواقع العشرة الأولى	547	74.8	56.4
إجمالي حالات المواقع الأخرى	184	25.2	19.0
إجمالي الأورام الكلي للإناث	731	100.0	75.4

عدد السكان في محافظة (بابل / الإناث) حسب تقديرات الجهاز المركزي للإحصاء لسنة 2016 (969,213) نسمة

إجمالي الأورام الكلي لمحافظة بابل	1,311	100.0	66.9
-----------------------------------	-------	-------	------

عدد السكان في محافظة (بابل) حسب تقديرات الجهاز المركزي للإحصاء لسنة 2016 (1,959,138) نسمة

المصدر: وزارة الصحة والبيئة / القطاع الصحي / مجلس السرطان

العدد الكلي لحالات الإصابة بالأورام السرطانية ولل مواقع العشرة الأولى الأكثر إنتشاراً ونسبها المنوية ونسبة الإصابة لكل (100) ألف نسمة حسب الجنس والمحافظة لسنة 2016

تابع / جدول (39)

محافظة كربلاء / الذكور

مواقع الورم	عدد الحالات	النسبة المنوية	النسبة لكل (100) ألف نسمة
1 الرنة والقصبات الهوائية	76	12.9	13.0
2 المثانة	73	12.4	12.5
3 الدم (أ)	52	8.8	8.9
4 البروستات	46	7.8	7.9
5 الدماغ ومواقع اخرى من الجهاز العصبي المركزي (ب)	36	6.1	6.2
6 القولون - المستقيم	36	6.1	6.2
7 امراض هودجكينية	27	4.6	4.6
8 ورم الغدد اللمفاوية غير هودجكيني (ج)	25	4.2	4.3
9 الكلية	23	3.9	3.9
10 المعدة	22	3.7	3.8
إجمالي حالات المواقع العشرة الأولى	416	70.5	71.3
إجمالي حالات المواقع الأخرى	174	29.5	29.8
إجمالي الأورام الكلي للذكور	590	100.0	101.2

عدد السكان في محافظة (كربلاء / الذكور) حسب تقديرات الجهاز المركزي للإحصاء لسنة 2016 (583,268) نسمة

محافظة كربلاء / الإناث

مواقع الورم	عدد الحالات	النسبة المنوية	النسبة لكل (100) ألف نسمة
1 الثدي	234	31.7	40.8
2 الرنة والقصبات الهوائية	45	6.1	7.9
3 المبيض	34	4.6	5.9
4 المثانة	33	4.5	5.8
5 الدماغ ومواقع اخرى من الجهاز العصبي المركزي (ب)	38	5.1	6.6
6 القولون - المستقيم	33	4.5	5.8
7 الرحم	28	3.8	4.9
8 ورم الغدد اللمفاوية غير هودجكيني (ج)	28	3.8	4.9
9 الجلد	25	3.4	4.4
10 الغدة الدرقية	25	3.4	4.4
إجمالي حالات المواقع العشرة الأولى	523	70.9	91.3
إجمالي حالات المواقع الأخرى	215	29.1	37.5
إجمالي الأورام الكلي للإناث	738	100.0	128.8

عدد السكان في محافظة (كربلاء / الإناث) حسب تقديرات الجهاز المركزي للإحصاء لسنة 2016 (572,952) نسمة

إجمالي الأورام الكلي لمحافظة كربلاء	1,328	100.0	114.9
-------------------------------------	-------	-------	-------

عدد السكان في محافظة (كربلاء) حسب تقديرات الجهاز المركزي للإحصاء لسنة 2016 (1,156,220) نسمة

المصدر: وزارة الصحة والبيئة / القطاع الصحي / مجلس السرطان



لعدد الكلي لحالات الإصابة بالأورام السرطانية والمواقع العشرة الأولى الأكثر إنتشاراً ونسبها المنوية ونسبة الإصابة لكل (100) ألف نسمة حسب الجنس والمحافظة لسنة 2016

تابع / جدول (39)

محافظة واسط / الذكور

مواقع الورم	عدد الحالات	النسبة المنوية	النسبة لكل (100) ألف نسمة
1 المثانة	48	13.0	7.3
2 الرئة والقصبات الهوائية	45	12.2	6.8
3 الدم (أ)	34	9.2	5.1
4 ورم الغدد للمفاوية غير هودجكيني (ج)	29	7.8	4.4
5 الدماغ ومواقع اخرى من الجهاز العصبي المركزي (ب)	28	7.6	4.2
6 القولون - المستقيم	26	7.0	3.9
7 البروستات	24	6.5	3.6
8 الجلد	15	4.1	2.3
9 الكلية	14	3.8	2.1
10 الحنجرة	14	3.8	2.1
إجمالي حالات المواقع العشرة الأولى	277	74.9	41.9
إجمالي حالات المواقع الأخرى	93	25.1	14.1
إجمالي الأورام الكلي للذكور	370	100.0	56.0

عدد السكان في محافظة (واسط / الذكور) حسب تقديرات الجهاز المركزي للإحصاء لسنة 2016 (660,337) نسمة

محافظة واسط / الإناث

مواقع الورم	عدد الحالات	النسبة المنوية	النسبة لكل (100) ألف نسمة
1 الثدي	143	29.7	22.1
2 الدم (أ)	33	6.8	5.1
3 الرئة والقصبات الهوائية	33	6.8	5.1
4 الغدة الدرقية	30	6.2	4.6
5 الدماغ ومواقع اخرى من الجهاز العصبي المركزي (ب)	26	5.4	4.0
6 المثانة	24	5.0	3.7
7 المبيض	21	4.4	3.2
8 القولون - المستقيم	20	4.1	3.1
9 الجلد	19	3.9	2.9
10 البنكرياس	15	3.1	2.3
إجمالي حالات المواقع العشرة الأولى	364	75.5	56.2
إجمالي حالات المواقع الأخرى	118	24.5	18.2
إجمالي الأورام الكلي للإناث	482	100.0	74.4
عدد السكان في محافظة (واسط / الإناث) حسب تقديرات الجهاز المركزي للإحصاء لسنة 2016 (647,696) نسمة			
إجمالي الأورام الكلي لمحافظة واسط	852	100.0	65.1

عدد السكان في محافظة (واسط) حسب تقديرات الجهاز المركزي للإحصاء لسنة 2016 (1,308,033) نسمة

المصدر: وزارة الصحة والبيئة / القطاع الصحي / مجلس السرطان

لعدد الكلي لحالات الإصابة بالأورام السرطانية وللمواقع العشرة الأولى الأكثر انتشاراً ونسبها المنوية ونسبة الإصابة لكل (100) ألف نسمة حسب الجنس والمحافظة لسنة 2016

تابع / جدول (39)

محافظة صلاح الدين / الذكور

مواقع الورم	عدد الحالات	النسبة المنوية	النسبة لكل (100) ألف نسمة
1 الدم (أ)	25	10.5	3.3
2 البروستات	22	9.3	2.9
3 ورم الغدد اللمفاوية غير هودجكيني (ج)	22	9.3	2.9
4 الرئة والقصبات الهوائية	20	8.4	2.6
5 القولون - المستقيم	13	5.5	1.7
6 المثانة	12	5.1	1.6
7 المعدة	11	4.6	1.4
8 الكلية	11	4.6	1.4
9 الحنجرة	9	3.8	1.2
10 الجلد	8	3.4	1.0
إجمالي حالات المواقع العشرة الأولى	153	64.6	20.0
إجمالي حالات المواقع الأخرى	84	35.4	11.0
إجمالي الأورام الكلي للذكور	237	100.0	31.0

عدد السكان في محافظة (صلاح الدين / الذكور) حسب تقديرات الجهاز المركزي للإحصاء لسنة 2016 (764,489) نسمة

محافظة صلاح الدين / الإناث

مواقع الورم	عدد الحالات	النسبة المنوية	النسبة لكل (100) ألف نسمة
1 الثدي	128	42.2	17.1
2 الغدة الدرقية	26	8.6	3.5
3 القولون - المستقيم	15	5.0	2.0
4 الدم (أ)	13	4.3	1.7
5 المبيض	12	4.0	1.6
6 الجلد	10	3.3	1.3
7 ورم الغدد اللمفاوية غير هودجكيني (ج)	10	3.3	1.3
8 الرحم	9	3.0	1.2
9 المعدة	8	2.6	1.1
10 الحنجرة	7	2.3	0.9
إجمالي حالات المواقع العشرة الأولى	238	78.5	31.8
إجمالي حالات المواقع الأخرى	65	21.5	8.7
إجمالي الأورام الكلي للإناث	303	100.0	40.5
إجمالي الأورام الكلي لمحافظة صلاح الدين	540	100.0	35.7

عدد السكان في محافظة (صلاح الدين / الإناث) حسب تقديرات الجهاز المركزي للإحصاء لسنة 2016 (748,952) نسمة

عدد السكان في محافظة (صلاح الدين) حسب تقديرات الجهاز المركزي للإحصاء لسنة 2016 (1,513,441) نسمة

المصدر: وزارة الصحة والبيئة / القطاع الصحي / مجلس السرطان

العدد الكلي لحالات الإصابة بالأورام السرطانية ولل مواقع العشرة الأولى الأكثر إنتشاراً ونسبها المنوية ونسبة الإصابة لكل (100) ألف نسمة حسب الجنس والمحافظة لسنة 2016

تابع / جدول (39)

محافظة النجف / الذكور

مواقع الورم	عدد الحالات	النسبة المنوية	النسبة لكل (100) ألف نسمة
1 الرنة والقصبات الهوائية	93	17.1	13.3
2 المثانة	55	10.1	7.9
3 الدم (أ)	43	7.9	6.1
4 البروستات	41	7.5	5.9
5 الدماغ ومواقع اخرى من الجهاز العصبي المركزي (ب)	34	6.3	4.9
6 ورم الغدة للمفاوية غير هودجكيني (ج)	27	5.0	3.9
7 القولون - المستقيم	25	4.6	3.6
8 الجلد	24	4.4	3.4
9 البنكرياس	22	4.0	3.1
10 الكبد	18	3.3	2.6
إجمالي حالات المواقع العشرة الأولى	382	70.2	54.6
إجمالي حالات المواقع الأخرى	162	29.8	23.1
إجمالي الأورام الكلي للذكور	544	100.0	77.7

عدد السكان في محافظة (النجف / الذكور) حسب تقديرات الجهاز المركزي للإحصاء لسنة 2016 (699,990) نسمة

محافظة النجف / الإناث

مواقع الورم	عدد الحالات	النسبة المنوية	النسبة لكل (100) ألف نسمة
1 الثدي	208	33.7	29.9
2 الغدة الدرقية	52	8.4	7.5
3 الرنة والقصبات الهوائية	50	8.1	7.2
4 القولون - المستقيم	38	6.2	5.5
5 الدماغ ومواقع اخرى من الجهاز العصبي المركزي (ب)	25	4.1	3.6
6 المبيض	25	4.1	3.6
7 ورم الغدة للمفاوية غير هودجكيني (ج)	22	3.6	3.2
8 المثانة	19	3.1	2.7
9 الكبد	19	3.1	2.7
10 الرحم	16	2.6	2.3
إجمالي حالات المواقع العشرة الأولى	474	76.8	68.1
إجمالي حالات المواقع الأخرى	143	23.2	20.5
إجمالي الأورام الكلي للإناث	617	100.0	88.6

عدد السكان في محافظة (النجف / الإناث) حسب تقديرات الجهاز المركزي للإحصاء لسنة 2016 (696,140) نسمة

إجمالي الأورام الكلي لمحافظة النجف	1,161	100.0	83.2
------------------------------------	-------	-------	------

عدد السكان في محافظة (النجف) حسب تقديرات الجهاز المركزي للإحصاء لسنة 2016 (1,396,130) نسمة

المصدر: وزارة الصحة والبيئة / القطاع الصحي / مجلس السرطان

العدد الكلي لحالات الإصابة بالأورام السرطانية وللمواقع العشرة الأولى الأكثر إنتشاراً ونسبها المنوية ونسبة الإصابة لكل (100) ألف نسمة حسب الجنس والمحافظة لسنة 2016

تابع / جدول (39)

محافظة القادسية / الذكور

مواقع الورم	عدد الحالات	النسبة المنوية	النسبة لكل (100) ألف نسمة
1 الرئة والقصبات الهوائية	64	15.2	10.4
2 المثانة	52	12.3	8.4
3 البروستات	39	9.2	6.3
4 الدم (أ)	32	7.6	5.2
5 ورم الغدد اللمفاوية غير هودجكيني (ج)	29	6.9	4.7
6 الجلد	23	5.5	3.7
7 الدماغ ومواقع أخرى من الجهاز العصبي المركزي (ب)	22	5.2	3.6
8 الغدة الدرقية	21	5.0	3.4
9 القولون - المستقيم	21	5.0	3.4
10 فتحة المزمار / الحنجرة	17	4.0	2.8
إجمالي حالات المواقع العشرة الأولى	320	75.8	51.8
إجمالي حالات المواقع الأخرى	102	24.2	16.5
إجمالي الأورام الكلي للذكور	422	100.0	68.4

عدد السكان في محافظة (القادسية / الذكور) حسب تقديرات الجهاز المركزي للإحصاء لسنة 2016 (617,333) نسمة

محافظة القادسية / الإناث

مواقع الورم	عدد الحالات	النسبة المنوية	النسبة لكل (100) ألف نسمة
1 الثدي	136	26.6	22.4
2 الغدة الدرقية	44	8.6	7.2
3 القولون - المستقيم	36	7.0	5.9
4 الدم (أ)	34	6.7	5.6
5 الرئة والقصبات الهوائية	33	6.5	5.4
6 ورم الغدد اللمفاوية غير هودجكيني (ج)	30	5.9	4.9
7 المثانة	23	4.5	3.8
8 المبيض	20	3.9	3.3
9 الدماغ ومواقع أخرى من الجهاز العصبي المركزي (ب)	19	3.7	3.1
10 الجلد	14	2.7	2.3
إجمالي حالات المواقع العشرة الأولى	389	76.1	64.0
إجمالي حالات المواقع الأخرى	122	23.9	20.1
إجمالي الأورام الكلي للإناث	511	100.0	84.1
إجمالي الأورام الكلي لمحافظة القادسية	933	100.0	76.2

عدد السكان في محافظة (القادسية / الإناث) حسب تقديرات الجهاز المركزي للإحصاء لسنة 2016 (607,497) نسمة

المصدر: وزارة الصحة والبيئة / القطاع الصحي / مجلس السرطان

لعدد الكلي لحالات الإصابة بالأورام السرطانية وللمواقع العشرة الأولى الأكثر إنتشاراً ونسبها المنوية ونسبة الإصابة لكل (100) ألف نسمة حسب الجنس والمحافظة لسنة 2016

تابع / جدول (39)

محافظة المثنى / الذكور

مواقع الورم	عدد الحالات	النسبة المنوية	النسبة لكل (100) ألف نسمة
1 الدم (أ)	32	14.5	8.2
2 الرئة والقصبات الهوائية	30	13.6	7.7
3 المثانة	27	12.3	7.0
4 القولون - المستقيم	17	7.7	4.4
5 الغدة الدرقية	14	6.4	3.6
6 البروستات	12	5.5	3.1
7 ورم الغدة المفاوية غير هودجكيني (ج)	12	5.5	3.1
8 البنكرياس	10	4.5	2.6
9 الكبد	9	4.1	2.3
10 الدماغ ومواقع اخرى من الجهاز العصبي المركزي (ب)	7	3.2	1.8
إجمالي حالات المواقع العشرة الأولى	170	77.3	43.8
إجمالي حالات المواقع الأخرى	50	22.7	12.9
إجمالي الأورام الكلي للذكور	220	100.0	56.7

عدد السكان في محافظة (المثنى / الذكور) حسب تقديرات الجهاز المركزي للإحصاء لسنة 2016 (388,234) نسمة

محافظة المثنى / الإناث

مواقع الورم	عدد الحالات	النسبة المنوية	النسبة لكل (100) ألف نسمة
1 الثدي	66	27.3	17.2
2 الغدة الدرقية	36	14.9	9.4
3 القولون - المستقيم	18	7.4	4.7
4 الرئة والقصبات الهوائية	15	6.2	3.9
5 المثانة	10	4.1	2.6
6 الدم (أ)	10	4.1	2.6
7 ورم الغدة المفاوية غير هودجكيني (ج)	10	4.1	2.6
8 الدماغ ومواقع اخرى من الجهاز العصبي المركزي (ب)	9	3.7	2.3
9 البنكرياس	8	3.3	2.1
10 المبيض	7	2.9	1.8
إجمالي حالات المواقع العشرة الأولى	189	78.1	49.2
إجمالي حالات المواقع الأخرى	53	21.9	13.8
إجمالي الأورام الكلي للإناث	242	100.0	63.0

عدد السكان في محافظة (المثنى / الإناث) حسب تقديرات الجهاز المركزي للإحصاء لسنة 2016 (384,369) نسمة

إجمالي الأورام الكلي لمحافظة المثنى	462	100.0	59.8
-------------------------------------	-----	-------	------

عدد السكان في محافظة (المثنى) حسب تقديرات الجهاز المركزي للإحصاء لسنة 2016 (772,603) نسمة

المصدر: وزارة الصحة والبيئة / القطاع الصحي / مجلس السرطان

لعدد الكلي لحالات الإصابة بالأورام السرطانية والمواقع العشرة الأولى الأكثر إنتشاراً ونسبها المنوية ونسبة الإصابة لكل (100) ألف نسمة حسب الجنس والمحافظة لسنة 2016

تابع / جدول (39)

محافظة ذي قار / الذكور

مواقع الورم	عدد الحالات	النسبة المنوية	النسبة لكل (100) ألف نسمة
1 الرنة والقصبات الهوائية	111	15.2	11.1
2 المثانة	87	11.9	8.7
3 الدماغ ومواقع اخرى من الجهاز العصبي المركزي (ب)	67	9.2	6.7
4 الدم (أ)	61	8.4	6.1
5 البروستات	42	5.8	4.2
6 القولون - المستقيم	34	4.7	3.4
7 ورم الغدد للمفاوية غير هودجكيني (ج)	34	4.7	3.4
8 المعدة	29	4.0	2.9
9 البنكرياس	28	3.8	2.8
10 الغدة الدرقية	21	2.9	2.1
إجمالي حالات المواقع العشرة الأولى	514	70.5	51.5
إجمالي حالات المواقع الأخرى	215	29.5	21.5
إجمالي الأورام الكلي للذكور	729	100.0	73.1

عدد السكان في محافظة (ذي قار / الذكور) حسب تقديرات الجهاز المركزي للإحصاء لسنة 2016 (997,707) نسمة

محافظة ذي قار / الإناث

مواقع الورم	عدد الحالات	النسبة المنوية	النسبة لكل (100) ألف نسمة
1 الثدي	164	23.9	16.6
2 الرنة والقصبات الهوائية	56	8.2	5.7
3 الغدة الدرقية	40	5.8	4.0
4 الدماغ ومواقع اخرى من الجهاز العصبي المركزي (ب)	39	5.7	3.9
5 المثانة	33	4.8	3.3
6 الدم (أ)	32	4.7	3.2
7 القولون - المستقيم	31	4.5	3.1
8 المبيض	31	4.5	3.1
9 البنكرياس	29	4.2	2.9
10 ورم الغدد للمفاوية غير هودجكيني (ج)	27	3.9	2.7
إجمالي حالات المواقع العشرة الأولى	482	70.4	48.7
إجمالي حالات المواقع الأخرى	203	29.6	20.5
إجمالي الأورام الكلي للإناث	685	100.0	69.2
إجمالي الأورام الكلي لمحافظة ذي قار	1,414	100.0	71.1

عدد السكان في محافظة (ذي قار / الإناث) حسب تقديرات الجهاز المركزي للإحصاء لسنة 2016 (990,022) نسمة

المصدر: وزارة الصحة والبيئة / القطاع الصحي / مجلس السرطان

العدد الكلي لحالات الإصابة بالأورام السرطانية وللمواقع العشرة الأولى الأكثر إنتشاراً ونسبها المنوية ونسبة الإصابة لكل (100) ألف نسمة حسب الجنس والمحافظة لسنة 2016

تابع / جدول (39)

محافظة ميسان / الذكور

مواقع الورم	عدد الحالات	النسبة المنوية	النسبة لكل (100) ألف نسمة
1 الرئة والقصبات الهوائية	52	15.6	9.9
2 الدم (أ)	30	9.0	5.7
3 المثانة	27	8.1	5.1
4 القولون - المستقيم	22	6.6	4.2
5 ورم الغدة للمفاوية غير هودجكيني (ج)	22	6.6	4.2
6 البروستات	21	6.3	4.0
7 الدماغ ومواقع اخرى من الجهاز العصبي المركزي (ب)	17	5.1	3.2
8 المعدة	16	4.8	3.0
9 البنكرياس	14	4.2	2.7
10 الكلية	13	3.9	2.5
إجمالي حالات المواقع العشرة الأولى	234	70.3	44.5
إجمالي حالات المواقع الأخرى	99	29.7	18.8
إجمالي الأورام الكلي للذكور	333	100.0	63.3

عدد السكان في محافظة (ميسان / الذكور) حسب تقديرات الجهاز المركزي للإحصاء لسنة 2016 (525,887) نسمة

محافظة ميسان / الإناث

مواقع الورم	عدد الحالات	النسبة المنوية	النسبة لكل (100) ألف نسمة
1 الثدي	111	33.7	21.0
2 الغدة الدرقية	21	6.4	4.0
3 ورم الغدة للمفاوية غير هودجكيني (ج)	20	6.1	3.8
4 القولون - المستقيم	17	5.2	3.2
5 الدم (أ)	15	4.6	2.8
6 الرحم	15	4.6	2.8
7 الدماغ ومواقع اخرى من الجهاز العصبي المركزي (ب)	13	4.0	2.5
8 المعدة	13	4.0	2.5
9 المبيض	12	3.6	2.3
10 الكبد	12	3.6	2.3
إجمالي حالات المواقع العشرة الأولى	249	75.7	47.0
إجمالي حالات المواقع الأخرى	80	24.3	15.1
إجمالي الأورام الكلي للإناث	329	100.0	62.1
عدد السكان في محافظة (ميسان / الإناث) حسب تقديرات الجهاز المركزي للإحصاء لسنة 2016 (529,725) نسمة			
إجمالي الأورام الكلي لمحافظة ميسان	662	100.0	62.7

عدد السكان في محافظة (ميسان) حسب تقديرات الجهاز المركزي للإحصاء لسنة 2016 (1,055,612) نسمة

المصدر: وزارة الصحة والبيئة / القطاع الصحي / مجلس السرطان

لعدد الكلي لحالات الإصابة بالأورام السرطانية وللمواقع العشرة الأولى الأكثر إنتشاراً ونسبها المنوية ونسبة الإصابة لكل (100) ألف نسمة حسب الجنس والمحافظة لسنة 2016

تابع / جدول (39)

محافظة البصرة / الذكور

مواقع الورم	عدد الحالات	النسبة المنوية	النسبة لكل (100) ألف نسمة
1 الرنة والقصبات الهوائية	115	12.4	8.3
2 الدم (أ)	95	10.2	6.9
3 المثانة	94	10.1	6.8
4 ورم الغدد اللمفاوية غير هودجكيني (ج)	63	6.8	4.5
5 الدماغ ومواقع اخرى من الجهاز العصبي المركزي (ب)	62	6.7	4.5
6 القولون - المستقيم	51	5.5	3.7
7 البروستات	46	4.9	3.3
8 المعدة	32	3.4	2.3
9 أمراض هودجكينية	32	3.4	2.3
10 الكلية	28	3.0	2.0
إجمالي حالات المواقع العشرة الأولى	618	66.4	44.6
إجمالي حالات المواقع الأخرى	313	33.6	22.6
إجمالي الأورام الكلي للذكور	931	100.0	67.2

عدد السكان في محافظة (البصرة / الذكور) حسب تقديرات الجهاز المركزي للإحصاء لسنة 2016 (1,386,195) نسمة

محافظة البصرة / الإناث

مواقع الورم	عدد الحالات	النسبة المنوية	النسبة لكل (100) ألف نسمة
1 الثدي	427	35.6	31.1
2 الدم (أ)	64	5.3	4.7
3 القولون - المستقيم	63	5.2	4.6
4 المبيض	52	4.3	3.8
5 الدماغ ومواقع اخرى من الجهاز العصبي المركزي (ب)	51	4.2	3.7
6 ورم الغدد اللمفاوية غير هودجكيني (ج)	49	4.1	3.6
7 الغدة الدرقية	43	3.6	3.1
8 الرحم	39	3.2	2.8
9 الرنة والقصبات الهوائية	38	3.2	2.8
10 أمراض هودجكينية	38	3.2	2.8
إجمالي حالات المواقع العشرة الأولى	864	71.9	62.9
إجمالي حالات المواقع الأخرى	337	28.1	24.5
إجمالي الأورام الكلي للإناث	1,201	100.0	87.5

عدد السكان في محافظة (البصرة / الإناث) حسب تقديرات الجهاز المركزي للإحصاء لسنة 2016 (1,373,144) نسمة

إجمالي الأورام الكلي لمحافظة البصرة	2,132	100.0	77.3
-------------------------------------	-------	-------	------

عدد السكان في محافظة (البصرة) حسب تقديرات الجهاز المركزي للإحصاء لسنة 2016 (2,759,339) نسمة

المصدر: وزارة الصحة والبيئة / القطاع الصحي / مجلس السرطان



العدد الكلي لحالات الإصابة بالأورام السرطانية ولل مواقع العشرة الأولى الأكثر إنتشاراً ونسبها المنوية للأطفال للفئة العمرية (0 – 14) سنة حسب الجنس على مستوى العراق لسنة 2016

جدول (40)

موقع الورم	الذكور		الإناث		المجموع	
	العدد	%	العدد	%	العدد	%
1 الدم (أ)	273	31.2	194	30.5	467	30.9
2 الدماغ ومواقع أخرى من الجهاز العصبي المركزي (ب)	158	18.1	129	20.3	287	19.0
3 ورم الغدد اللمفاوية غير هودجكيني (ج)	108	12.4	53	8.3	161	10.7
4 الكلية	40	4.6	56	8.8	96	6.4
5 أمراض هودجكينية	68	7.8	28	4.4	96	6.4
6 العظم - أخرى	51	5.8	41	6.4	92	6.1
7 العين	24	2.7	24	3.8	48	3.2
8 الانسجة الرقيقة	24	2.7	15	2.4	39	2.6
9 الجلد	12	1.4	12	1.9	24	1.6
10 الكبد	9	1.0	13	2.0	22	1.5
إجمالي حالات المواقع العشرة الأولى	767	87.8	565	88.7	1,332	88.2
مواقع أخرى غير محددة	107	12.2	72	11.3	179	11.8
إجمالي الأورام الكلي للأطفال (0 – 14) سنة	874	100.0	637	100.0	1,511	100.0

(أ) : أمراض سرطان الدم : يشمل (الحاد، المزمن، اللمفاوي، النخاع الشوكي، أورام أخرى بالدم)

(ب) : الدماغ ومواقع أخرى من الجهاز العصبي المركزي : يشمل (الأورام الخبيثة للمخيخ، أقصى الدماغ، السحايا، الحبل الشوكي، الأورام الحميدة، وكل تشخيص الأورام مستثنى من المجموع الكلي)

(ج) : ورم الغدد اللمفاوية غير هودجكيني : يشمل (العقدي والأورام العقدية الأخرى)

المصدر: وزارة الصحة والبيئة / القطاع الصحي / مجلس السرطان

الإحصاءات البيئية للعراق المؤشرات الصحية لسنة 2018

العدد الكلي لحالات الإصابة بالأورام السرطانية ولل مواقع العشرة الأولى الأكثر إنتشاراً للأطفال للفئة العمرية (0 - 14) سنة حسب العمر والجنس والمحافظة لسنة 2016

جدول (41)

المحافظة	سنوات (0 - 4)		سنوات (5 - 9)		سنة (10 - 14)		مجموع حالات الإصابة بالأورام السرطانية للأطفال للفئة العمرية (0 - 14) سنة			النسبة المئوية
	ذكور	إناث	ذكور	إناث	ذكور	إناث	المجموع	إناث	ذكور	
نينوى	20	9	9	5	9	7	59	21	38	3.9
كركوك	8	6	12	7	10	2	45	15	30	3.0
ديالى	21	9	12	15	4	4	65	28	37	4.3
الأنبار	9	5	6	2	6	4	32	11	21	2.1
بغداد	79	89	61	53	58	43	383	185	198	25.3
بابل	18	14	15	7	12	9	75	30	45	5.0
كربلاء	17	6	16	12	14	7	72	25	47	4.8
واسط	11	18	11	3	9	14	66	35	31	4.4
صلاح الدين	12	4	6	1	3	2	28	7	21	1.9
النجف	13	6	10	9	12	10	60	25	35	4.0
القادسية	6	5	7	12	10	7	47	24	23	3.1
المتن	8	1	10	5	5	2	31	8	23	2.1
ذي قار	26	13	17	12	13	8	89	33	56	5.9
ميسان	12	7	9	7	13	4	52	18	34	3.4
البصرة	39	28	31	19	23	20	160	67	93	10.6
إجمالي	299	220	232	169	201	143	1,264	532	732	83.7
إقليم كردستان										
دهوك	13	15	8	7	8	10	61	32	29	4.0
السليمانية	13	6	10	9	12	10	60	25	35	4.0
أربيل	23	16	10	7	11	5	72	28	44	4.8
إجمالي	49	36	28	23	31	25	192	84	108	12.7
مواقع اخرى	16	17	9	4	6	3	55	24	31	3.6
إجمالي العراق	364	273	269	196	238	171	1,511	640	871	100.0

المصدر: وزارة الصحة والبيئة / القطاع الصحي / مجلس السرطان

العدد الكلي لحالات الإصابات بالأورام السرطانية ومعدل التغير السنوي حسب المحافظة للسنوات (2011 - 2016)

جدول (42)

معدل التغير السنوي	السنوات						المحافظة
	2016	2015	2014	2013	2012	2011	
-60.8	636	1,623	1,953	2,015	1,649	1,903	نينوى
0.1	878	877	1,023	719	703	756	كركوك
9.4	1,054	963	995	980	709	671	ديالى
6.0	474	447	388	1,010	835	925	الأنبار
3.7	7,308	7,044	6,927	5,859	6,197	5,837	بغداد
-6.2	1,311	1,398	1,352	1,257	1,264	1,162	بابل
13.9	1,328	1,166	1,089	993	692	425	كربلاء
8.7	852	784	827	767	661	607	واسط
-8.9	540	593	547	658	593	513	صلاح الدين
3.1	1,161	1,126	1,060	1,094	920	896	النجف
29.4	933	721	766	722	686	676	القادسية
21.9	462	379	468	437	343	358	المتن
16.3	1,414	1,216	1,294	1,193	735	901	ذي قار
9.4	662	605	623	590	519	520	ميسان
8.3	2,132	1,969	1,965	1,610	1,638	1,420	البصرة
1.1	21,145	20,911	21,277	19,904	18,144	17,570	إجمالي
							إقليم كردستان
0.3	768	766	758	388	387	485	دهوك
-11.0	1,051	1,181	1,311	1,085	1,094	1,102	السليمانية
41.8	1,583	1,116	977	795	403	354	أربيل
11.1	3,402	3,063	3,046	2,268	1,884	1,941	إجمالي
-22.1	1,009	1,295	1,275	1,136	1,073	776	مواقع أخرى
1.1	25,556	25,269	25,598	23,308	21,101	20,287	إجمالي العراق

المصدر: وزارة الصحة والبيئة / القطاع الصحي / مجلس السرطان

## المؤشرات الديموغرافية لسنة 2018

جدول (43)

المؤشر	التفاصيل
38,124,182 *	إجمالي سكان العراق حسب تقديرات السكان لسنة 2018 / نسمة
435,052	إجمالي مساحة العراق (كم <sup>2</sup> )
87.6	الكثافة السكانية لسنة 2018 نسمة/ كم <sup>2</sup>
102.1	نسبة الجنس (sex ratio) لسكان العراق لسنة 2018 (%)
69.8	نسبة سكان الحضر لسنة 2018 (%)
30.2	نسبة سكان الريف لسنة 2018 (%)
2.58	معدل النمو السكاني لسنة 2018
56.5	نسبة سكان العراق في سن العمل (15-64) سنة خلال السنة 2018 (%)
2,775,065	إجمالي الزوار الوافدين (السياحة الدينية) لعام 2018 / زائر
476	إجمالي الزوار الوافدين (السياحة الثقافية والأثرية) لعام 2018 / زائر
2,775,541	إجمالي الزوار الوافدين (السياحة الدينية + السياحة الثقافية والأثرية) لعام 2018 / زائر

\* عدد السكان حسب تقديرات الجهاز المركزي للإحصاء

المصدر : 1 . الجهاز المركزي للإحصاء / مديرية إحصاءات السكان والقوى العاملة

2 . وزارة الثقافة / هيئة السياحة / قسم التخطيط والمتابعة والدراسات



حقوق التصميم والطباعة محفوظة لدى مديرية المطبعة  
الجهاز المركزي للإحصاء © 2019  
printing.press@mop.gov.iq